ТРАНСПОРТНО РАЙОНИРАНЕ

ОРГАНИЗАЦИЯ НА ТРАНЗИТНОТО ДВИЖЕНИЕ

РЕЖИМИ НА ДВИЖЕНИЕ НА ОПРЕДЕЛЕНИ ВИДОВЕ ППС

РЕЖИМИ НА ДВИЖЕНИЕ НА ППС ОТ РЕДОВНИТЕ ЛИНИИ ЗА ОБЩЕСТВЕН ПРЕВОЗ НА ПЪТНИЦИ

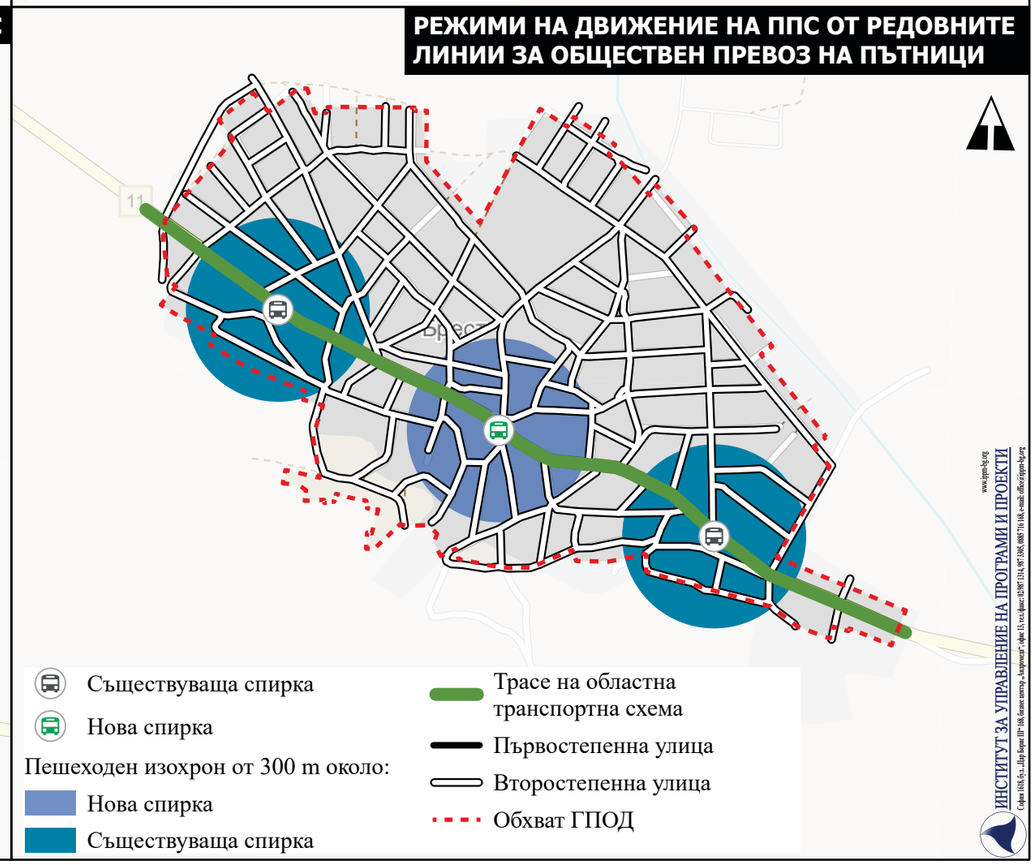

ПРИЛОЖЕНИЕ 1.1.
СЕЛО БРЕСТ

0 350 700m

ГПОД

ГЕНЕРАЛЕН ПЛАН ЗА ОРГАНИЗАЦИЯ НА ДВИЖЕНИЕТО

на населените места в община **Гулянци**

ФАЗА: ОКОНЧАТЕЛЕН ПРОЕКТ

ИНСТИТУТ ЗА УПРАВЛЕНИЕ НА ПРОГРАМИ И ПРОЕКТИ
www.ippm-bg.org

РЕЖИМИ ЗА ДВИЖЕНИЕ НА ПЕШЕХОДЦИ И ВЕЛОСИПЕДИСТИ

Движение на пешеходци:

- По съществуващи тротоари или по уличния банкет
- По уличното платно или тротоари, ако има изградени
- Обхват ГПОД

ПОСОЧНОСТ И ПРЕДИМСТВО НА ДВИЖЕНИЕ

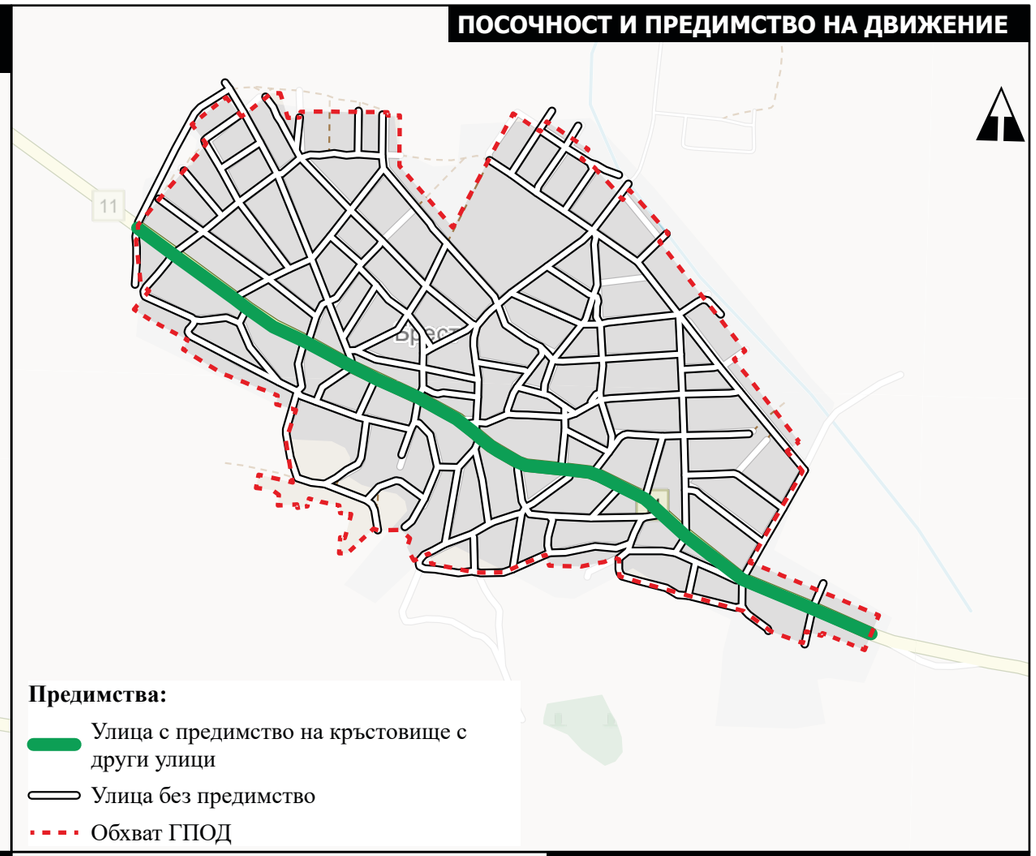

Предимства:

- Улица с предимство на кръстовище с други улици
- Улица без предимство
- Обхват ГПОД

РЕЖИМИ ЗА ПРЕСТОЙ, ПАРКИРАНЕ И ИЗПРЕВАРВАНЕ

Престой и паркиране:

- Участък с позволено паркиране на уличното платно
- Участък със забрана за паркиране и спиране за престой
- Обхват ГПОД

СКОРОСТНИ РЕЖИМИ НА ДВИЖЕНИЕ

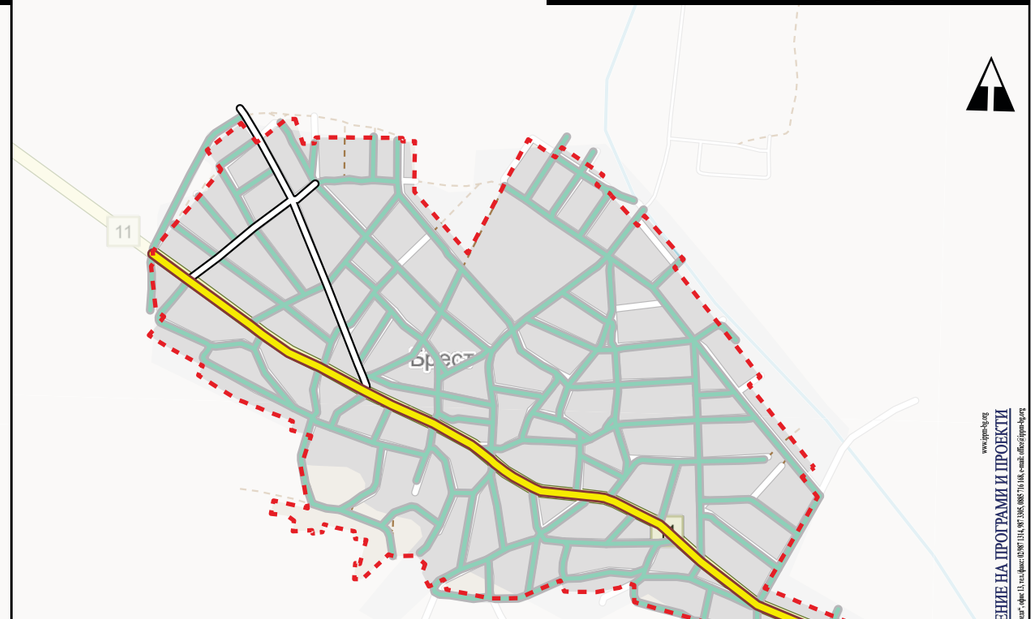

Скоростни режими на движение:

- Участък от улица с Vmax= 50 km/h
- Участък от улица с Vmax= 40 km/h
- Участък от улица с Vmax= 30 km/h
- Обхват ГПОД

ИНСТИТУТ ЗА УПРАВЛЕНИЕ НА ПРОГРАМИ И ПРОЕКТИ
www.upp-bg.org
София 1618, бул. „Цар Борис III" 168, бизнес център „Аеропорт", офис 13, тел./факс: 02/987 1314, 987 2305, 0888 576 184, e-mail: office@upp-bg.org

ПРИЛОЖЕНИЕ 1.2.
СЕЛО БРЕСТ

0 350 700m

ГПОД

ГЕНЕРАЛЕН ПЛАН ЗА ОРГАНИЗАЦИЯ НА ДВИЖЕНИЕТО

на населените места в община Гулянци

ФАЗА: ОКОНЧАТЕЛЕН ПРОЕКТ

ОБОБЩЕНА СХЕМА НА ПЪТНИТЕ ЗНАЦИ

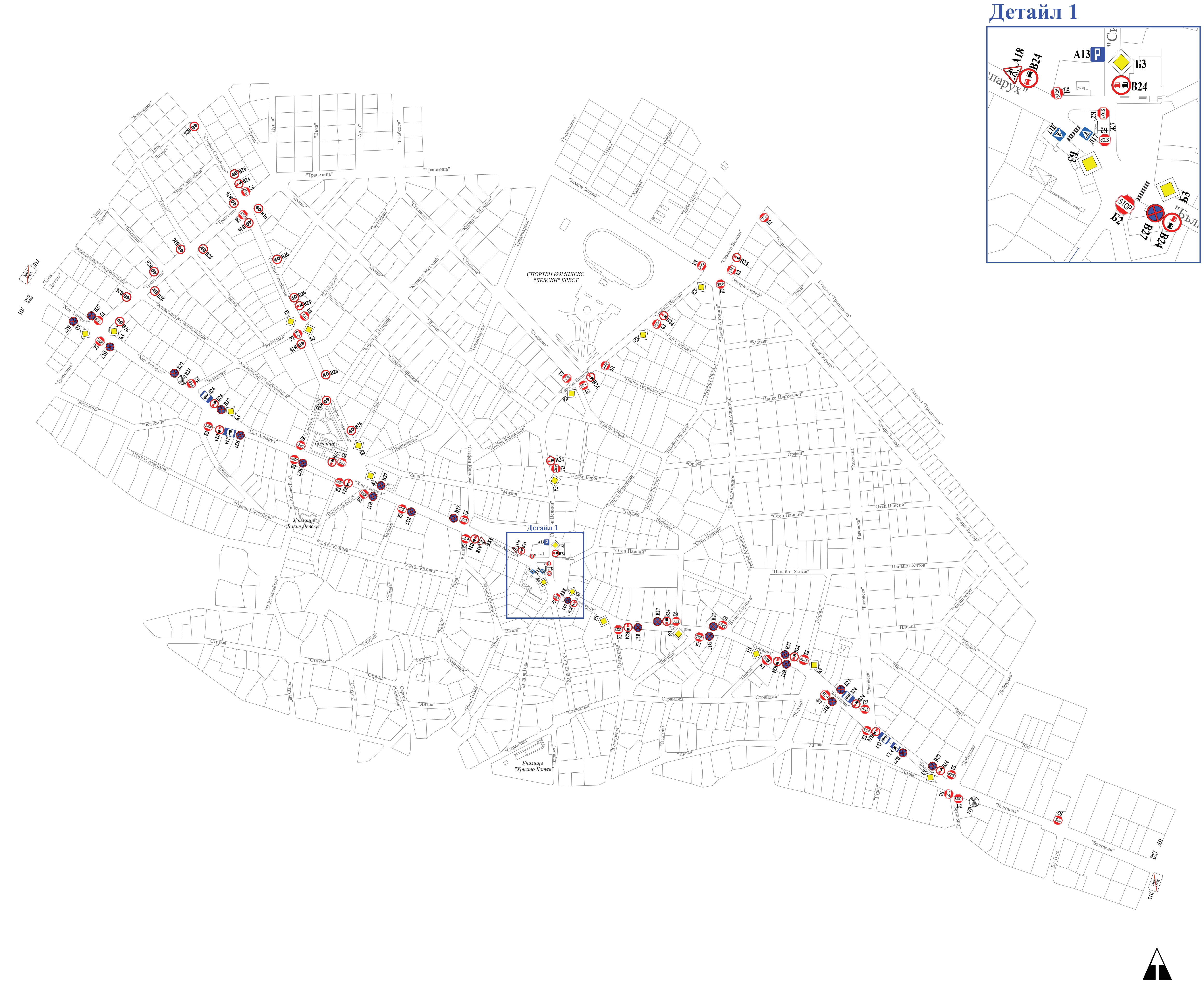

ПРИЛОЖЕНИЕ 1.3.
СЕЛО БРЕСТ

0 150 300m

ГЕНЕРАЛЕН ПЛАН ЗА ОРГАНИЗАЦИЯ НА ДВИЖЕНИЕТО
ГПОД
на населените места в община Гулянци
ФАЗА: ОКОНЧАТЕЛЕН ПРОЕКТ

ТРАНСПОРТНО РАЙОНИРАНЕ

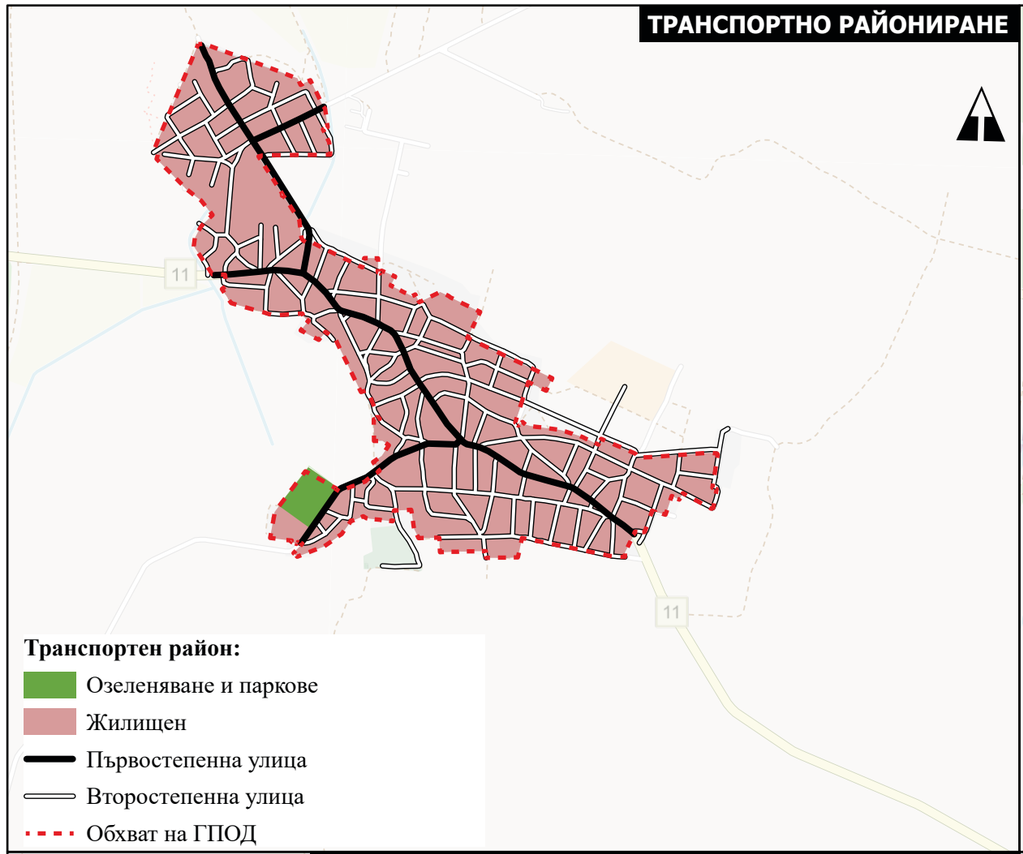

Транспортен район:

- Озеленяване и паркове
- Жилищен
- Първостепенна улица
- Второстепенна улица
- Обхват на ГПОД

ОРГАНИЗАЦИЯ НА ТРАНЗИТНОТО ДВИЖЕНИЕ

- Транзитно трасе без ограничения относно преминаващите ППС
- Транзитно трасе за ППС до 10 t и автобуси
- Улица със забрана за транзитно движение
- Обхват ГПОД

РЕЖИМИ НА ДВИЖЕНИЕ НА ОПРЕДЕЛЕНИ ВИДОВЕ ППС

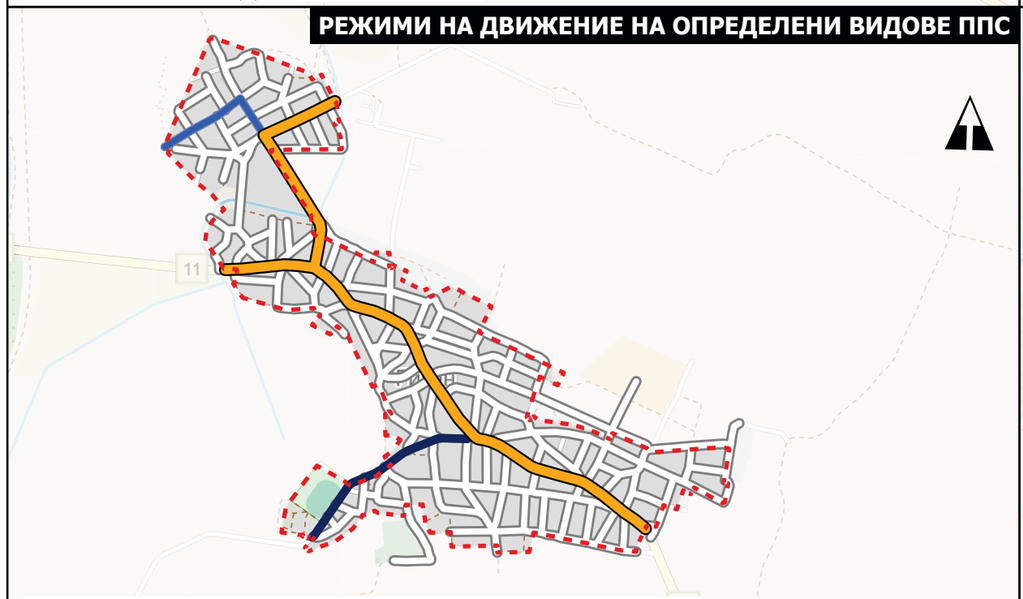

- Участък без ограничения
- Участък със забрана на ППС над 10 t с изключение на комунална техника и автобуси
- Участък със забрана на ППС над 3,5 t с изключение на комунална техника и автобуси
- Участък със забрана на ППС над 3,5 t с изключение на комунална техника
- Обхват ГПОД

РЕЖИМИ НА ДВИЖЕНИЕ НА ППС ОТ РЕДОВНИТЕ ЛИНИИ ЗА ОБЩЕСТВЕН ПРЕВОЗ НА ПЪТНИЦИ

- Съществуваща спирка
- Нова спирка

Пешеходен изохрон от 300 m около:

- Нова спирка
- Съществуваща спирка
- Трасе на областна транспортна схема
- Първостепенна улица
- Второстепенна улица
- Обхват ГПОД

ИНСТИТУТ ЗА УПРАВЛЕНИЕ НА ПРОГРАМИ И ПРОЕКТИ
www.ippm-bg.org

ПРИЛОЖЕНИЕ 2.1.
СЕЛО ГИГЕН

0 500 1 000 m

ГПОД

ГЕНЕРАЛЕН ПЛАН ЗА ОРГАНИЗАЦИЯ НА ДВИЖЕНИЕТО

на населените места в община **Гулянци**

ФАЗА: ОКОНЧАТЕЛЕН ПРОЕКТ

РЕЖИМИ ЗА ДВИЖЕНИЕ НА ПЕШЕХОДЦИ И ВЕЛОСИПЕДИСТИ

Движение на пешеходци:

- По съществуващи тротоари или по уличния банкет
- По уличното платно или тротоари, ако има изградени
- Обхват ГПОД

ПОСОЧНОСТ И ПРЕДИМСТВО НА ДВИЖЕНИЕ

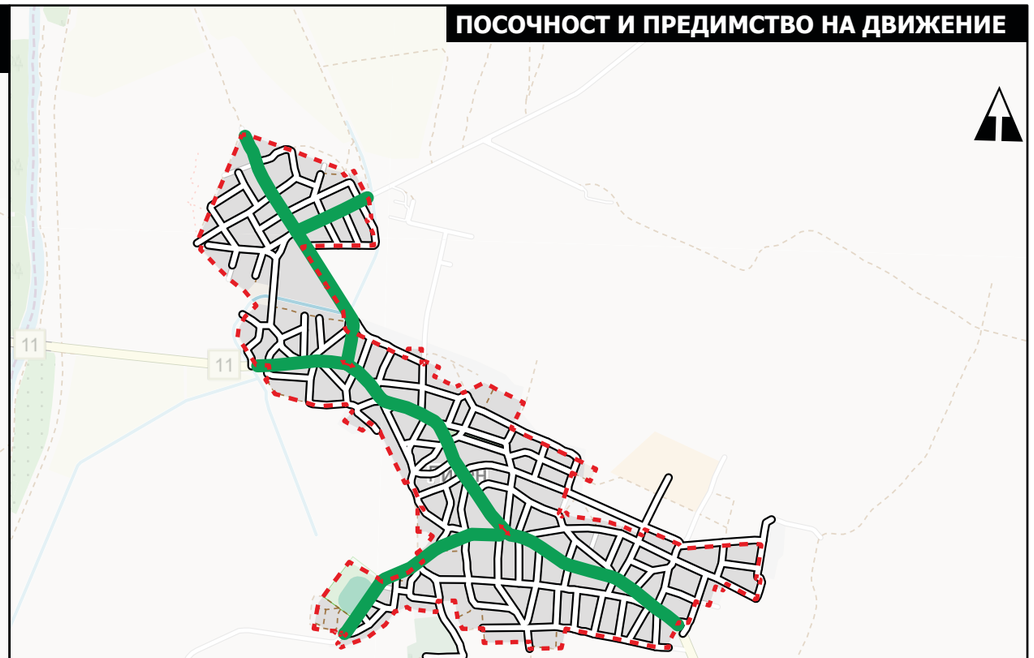

Предимства:

- Улица с предимство на кръстовище с други улици
- Улица без предимство
- Обхват ГПОД

РЕЖИМИ ЗА ПРЕСТОЙ, ПАРКИРАНЕ И ИЗПРЕВАРВАНЕ

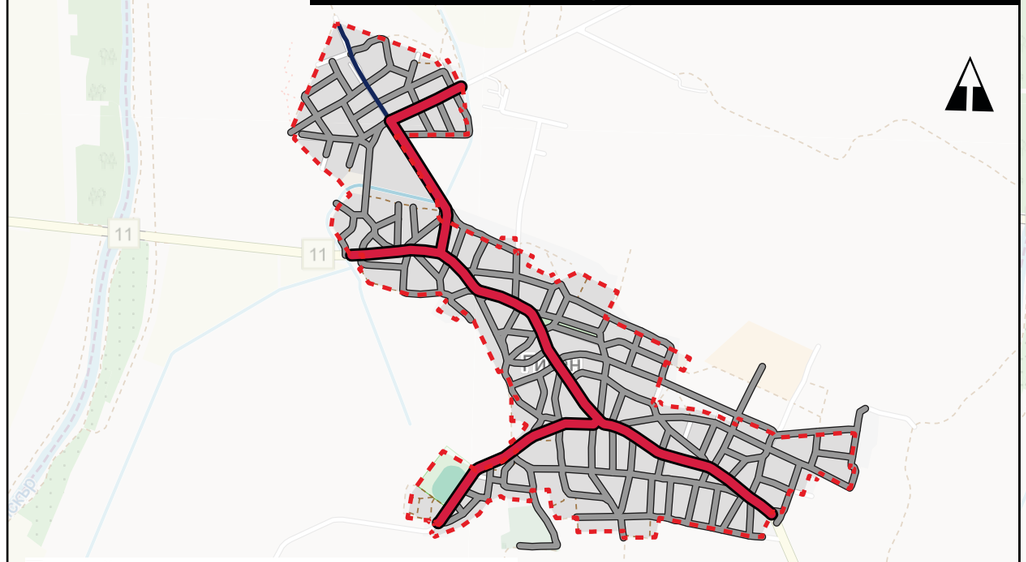

Престой и паркиране:

- Участък с позволено паркиране на уличното платно
- Участък със забрана за паркиране и спиране за престой
- Участък с позволено спиране за престой на уличното платно
- Обхват ГПОД

СКОРОСТНИ РЕЖИМИ НА ДВИЖЕНИЕ

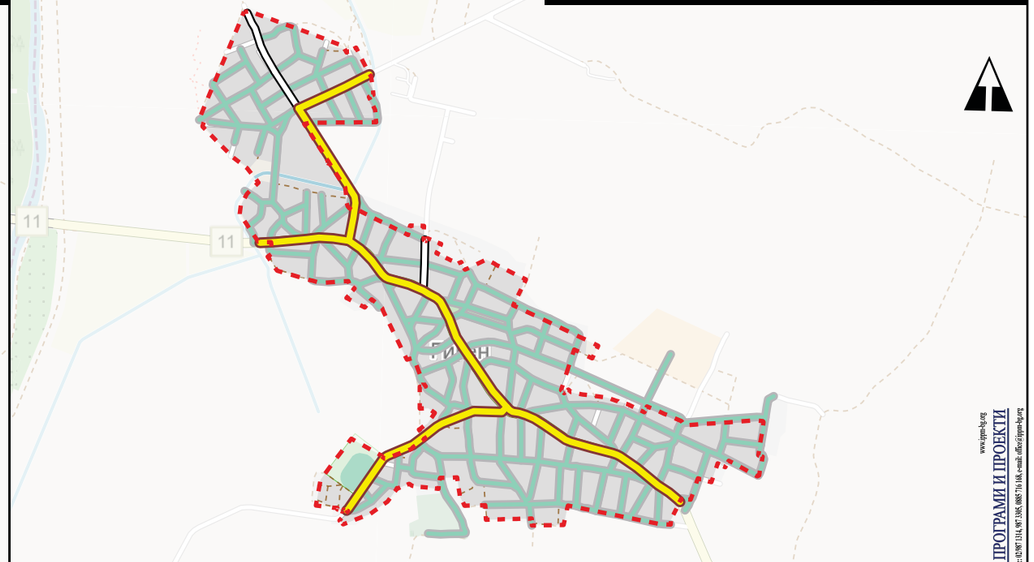

Скоростни режими на движение:

- Участък от улица с Vmax= 50 km/h
- Участък от улица с Vmax= 40 km/h
- Участък от улица с Vmax= 30 km/h
- Обхват ГПОД

ИНСТИТУТ ЗА УПРАВЛЕНИЕ НА ПРОГРАМИ И ПРОЕКТИ
www.upp-bg.org

ПРИЛОЖЕНИЕ 2.2.
СЕЛО ГИГЕН

0 500 1 000 m

ГПОД

на населените места в община Гулянци

ГЕНЕРАЛЕН ПЛАН ЗА ОРГАНИЗАЦИЯ НА ДВИЖЕНИЕТО

ФАЗА: ОКОНЧАТЕЛЕН ПРОЕКТ

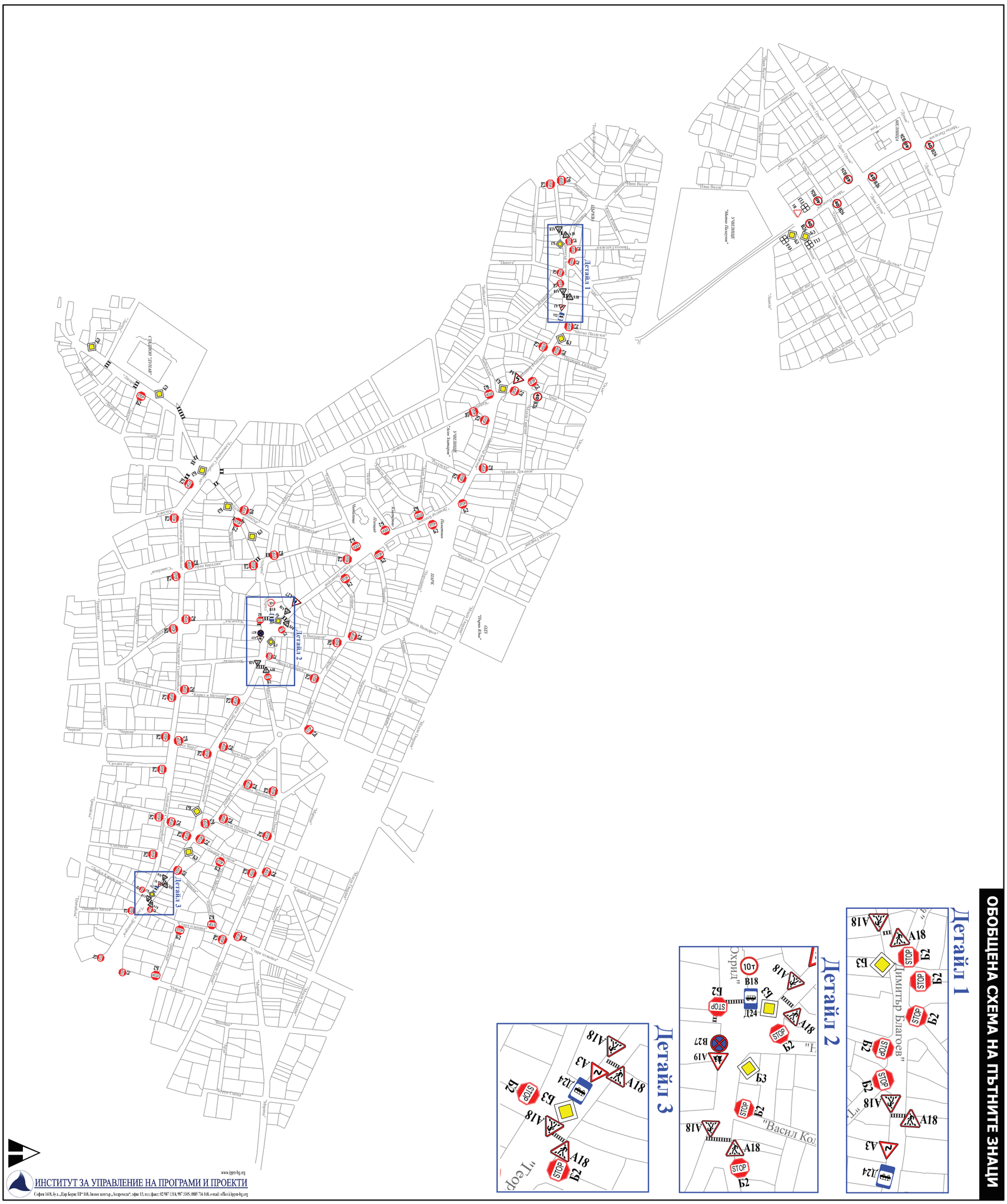

ГЕНЕРАЛЕН ПЛАН ЗА ОРГАНИЗАЦИЯ НА ДВИЖЕНИЕТО

ГПОД

на населените места в община **Гулянци**

ФАЗА: ОКОНЧАТЕЛЕН ПРОЕКТ

0 150 300m

ПРИЛОЖЕНИЕ 2.3.
СЕЛО ГИГЕН

ТРАНСПОРТНО РАЙОНИРАНЕ

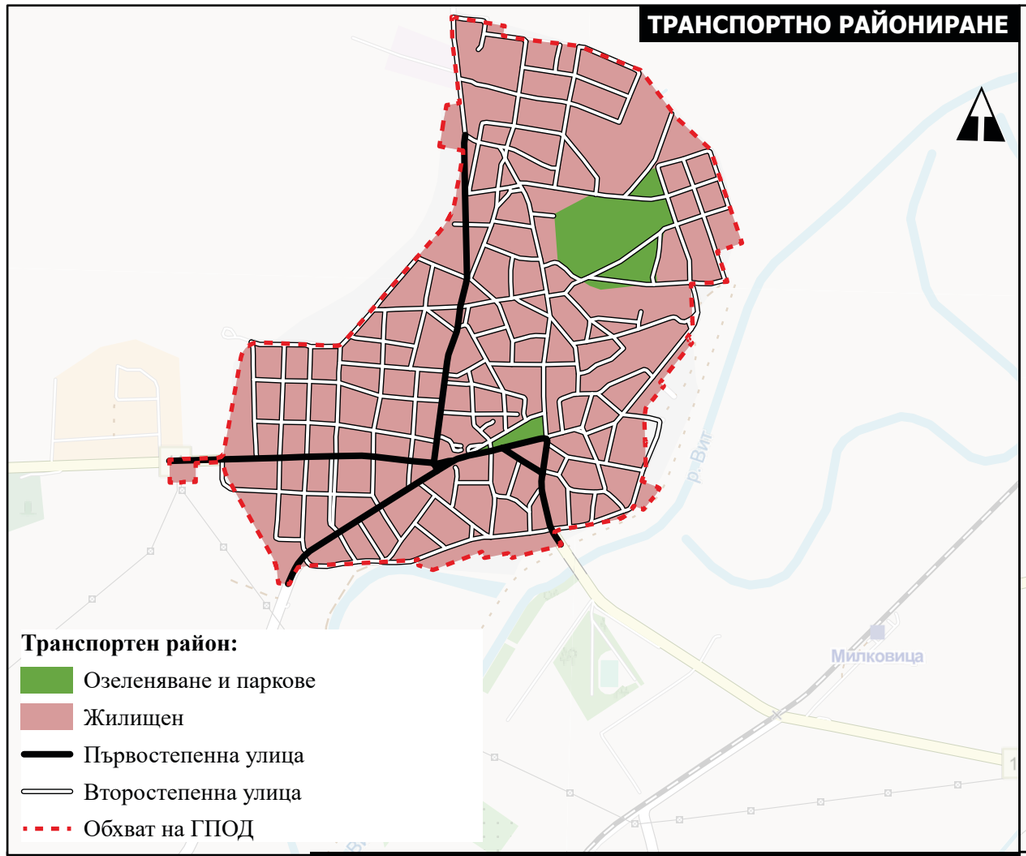

Транспортен район:

- Озеленяване и паркове
- Жилищен
- Първостепенна улица
- Второстепенна улица
- Обхват на ГПОД

ОРГАНИЗАЦИЯ НА ТРАНЗИТНОТО ДВИЖЕНИЕ

- Транзитно трасе без ограничения относно преминаващите ППС
- Улица със забрана за транзитно движение
- Обхват ГПОД

РЕЖИМИ НА ДВИЖЕНИЕ НА ОПРЕДЕЛЕНИ ВИДОВЕ ППС

- Участък без ограничения
- Участък със забрана на ППС над 3,5 t с изключение на комунална техника и автобуси
- Участък със забрана на ППС над 3,5 t с изключение на комунална техника
- Забранено влизането с изключение на автобуси
- Обхват ГПОД

РЕЖИМИ НА ДВИЖЕНИЕ НА ППС ОТ РЕДОВНИТЕ ЛИНИИ ЗА ОБЩЕСТВЕН ПРЕВОЗ НА ПЪТНИЦИ

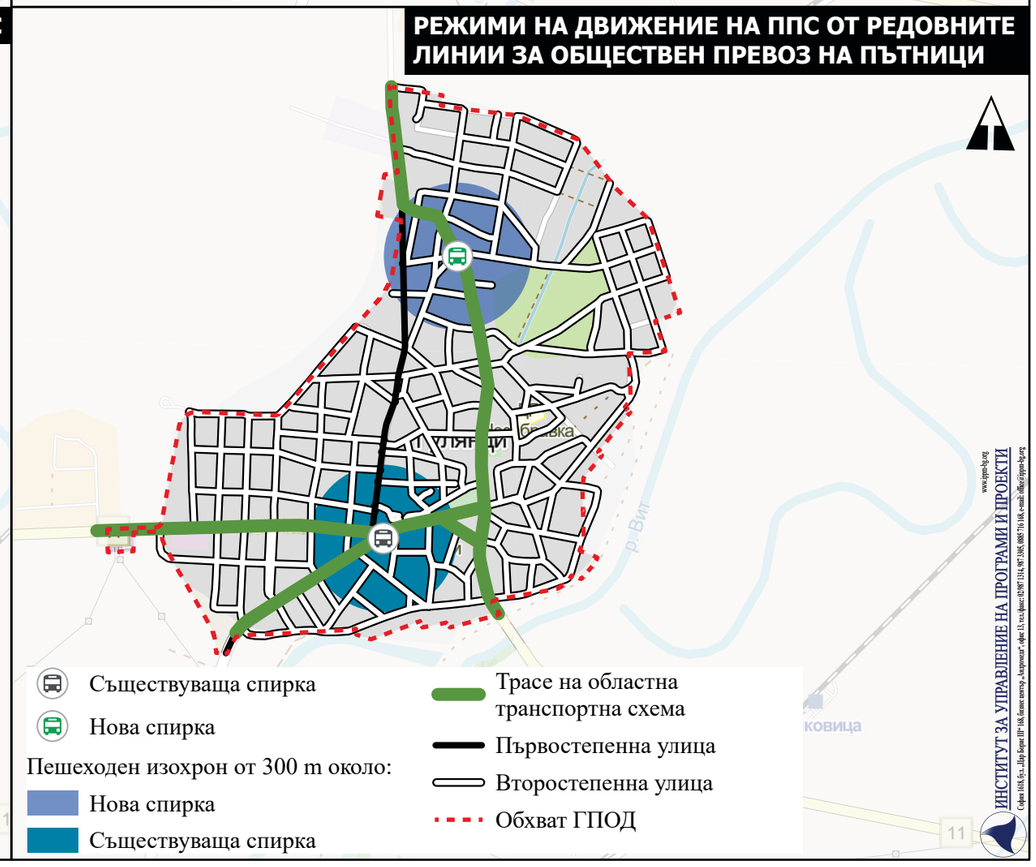

- Съществуваща спирка
- Нова спирка

Пешеходен изохрон от 300 m около:

- Нова спирка
- Съществуваща спирка
- Трасе на областна транспортна схема
- Първостепенна улица
- Второстепенна улица
- Обхват ГПОД

ИНСТИТУТ ЗА УПРАВЛЕНИЕ НА ПРОГРАМИ И ПРОЕКТИ
www.upp-bg.org
София 1618, бул. „Цар Борис III" 168, бизнес център „Аеропорт", офис 13, тел./факс: 02/987 1314, 987 2305, 0888 576 184, e-mail: office@upp-bg.org

ПРИЛОЖЕНИЕ 3.1.
ГРАД ГУЛЯНЦИ

0 430 860 m

ГПОД

ГЕНЕРАЛЕН ПЛАН ЗА ОРГАНИЗАЦИЯ НА ДВИЖЕНИЕТО

на населените места в община Гулянци

ФАЗА: ОКОНЧАТЕЛЕН ПРОЕКТ

РЕЖИМИ ЗА ДВИЖЕНИЕ НА ПЕШЕХОДЦИ И ВЕЛОСИПЕДИСТИ

Движение на пешеходци:

- Единствено по тротоари
- По съществуващи тротоари или по уличния банкет
- По уличното платно или тротоари, ако има изградени
- Обхват ГПОД

ПОСОЧНОСТ И ПРЕДИМСТВО НА ДВИЖЕНИЕ

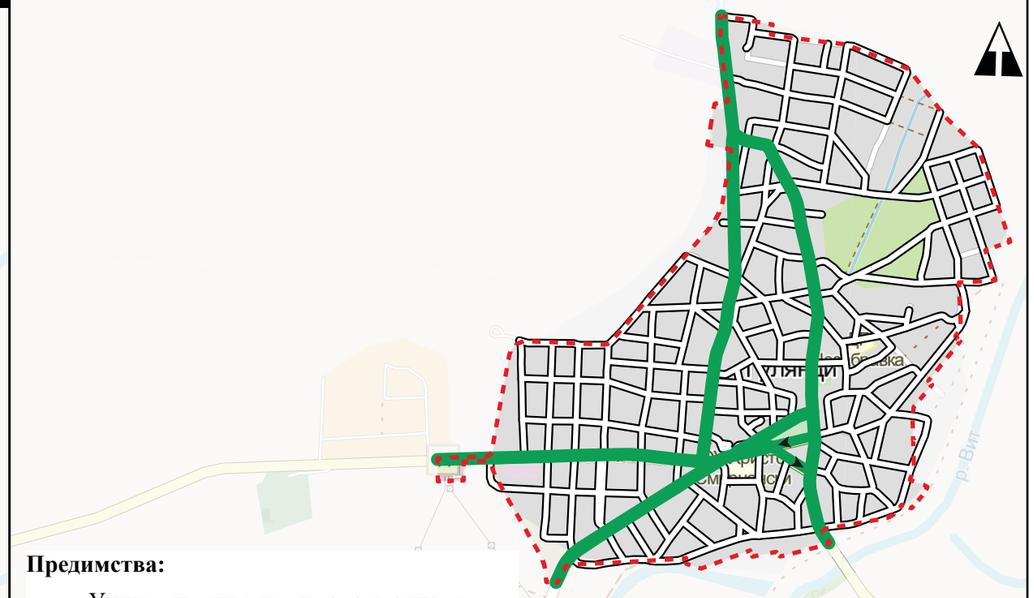

Предимства:

- Улица с предимство на кръстовище с други улици
- Улица с предимство на кръстовище с други улици (еднопосочна)
- Улица без предимство
- Обхват ГПОД

РЕЖИМИ ЗА ПРЕСТОЙ, ПАРКИРАНЕ И ИЗПРЕВАРВАНЕ

Престой и паркиране:

- Участък с позволено паркиране на уличното платно
- Участък със забрана за паркиране и спиране за престой
- Участък с позволено спиране за престой на уличното платно
- Паркинг
- Обхват ГПОД

СКОРОСТНИ РЕЖИМИ НА ДВИЖЕНИЕ

Скоростни режими на движение:

- Участък от улица с Vmax= 50 km/h
- Участък от улица с Vmax= 40 km/h
- Участък от улица с Vmax= 30 km/h
- Обхват ГПОД

ИНСТИТУТ ЗА УПРАВЛЕНИЕ НА ПРОГРАМИ И ПРОЕКТИ
www.upp-bg.org
Софиа 1618, бл.«Шар Бореал» ЕТ"Ж66, бизнес център „Алфаонеит", офис 13, тел./факс: 02/987 1314, 987 2305, 0888 576 164, e-mail: office@upp-bg.org

ПРИЛОЖЕНИЕ 3.2.
ГРАД ГУЛЯНЦИ

0 430 860 m

ГПОД Гулянци

ГЕНЕРАЛЕН ПЛАН ЗА ОРГАНИЗАЦИЯ НА ДВИЖЕНИЕТО на населените места в община

ФАЗА: ОКОНЧАТЕЛЕН ПРОЕКТ

ОБОБЩЕНА СХЕМА НА ПЪТНИТЕ ЗНАЦИ

ПРИЛОЖЕНИЕ 3.3.
ГРАД ГУЛЯНЦИ

0 150 300m

Детайл 1

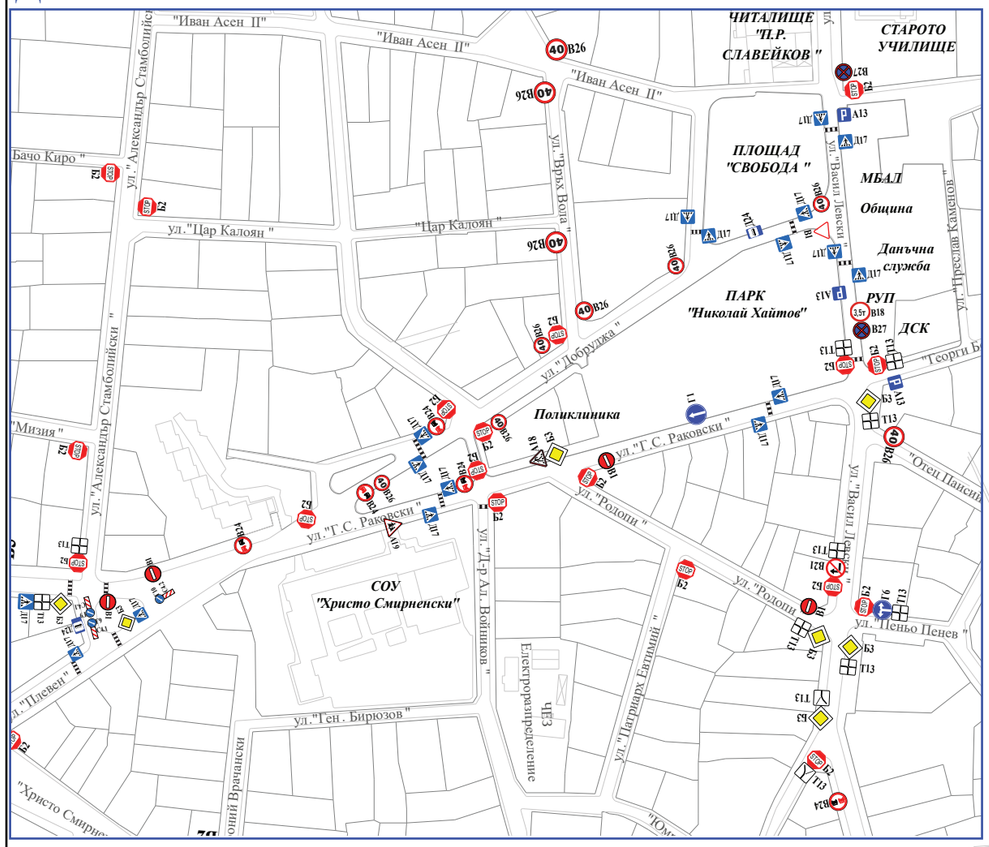

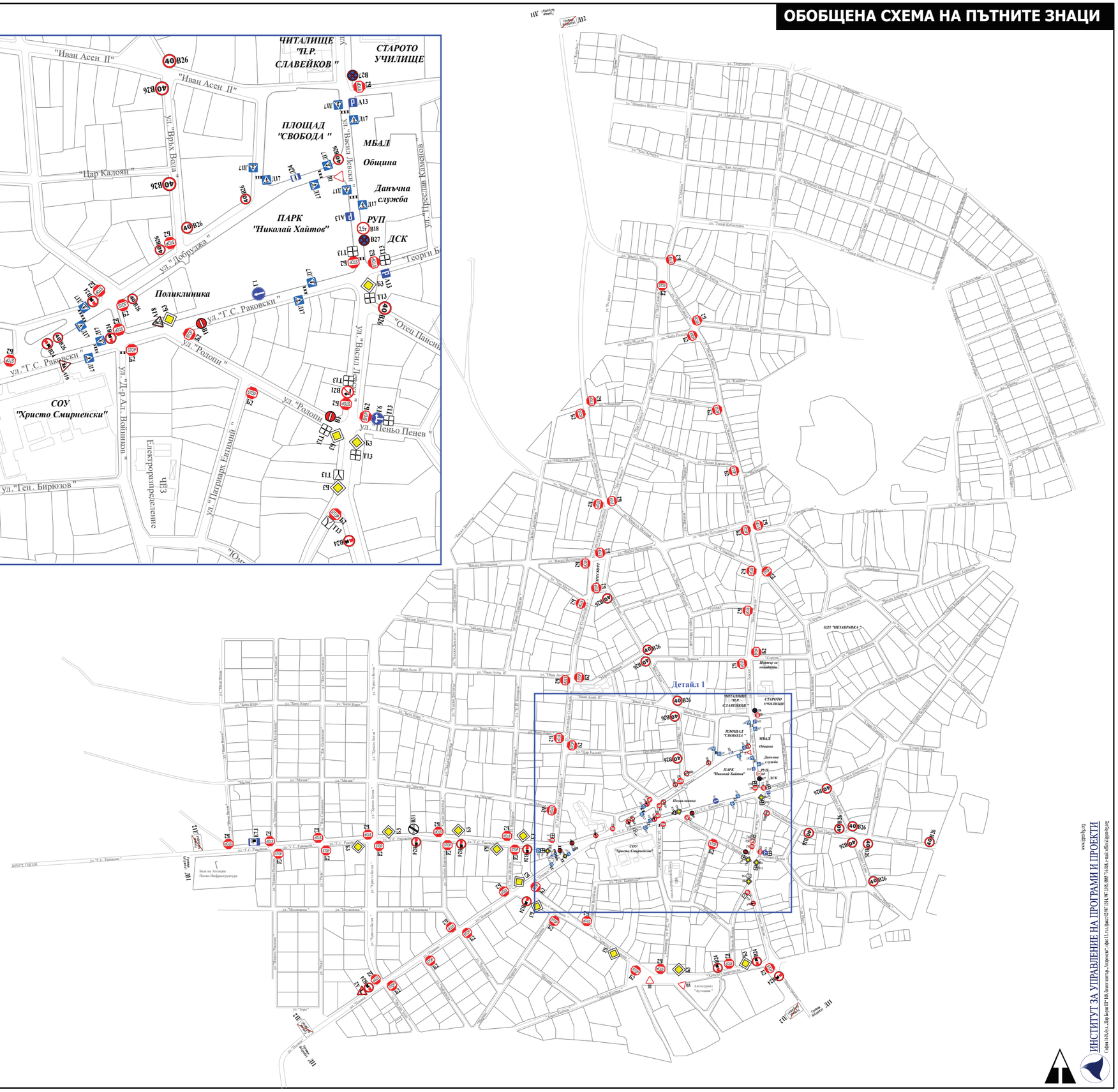

ИНСТИТУТ ЗА УПРАВЛЕНИЕ НА ПРОГРАМИ И ПРОЕКТИ
(офис 1618, бл.1, „Лозе Парк" ЕТ 16, вход изток-р „Хаджиите", офис 13), тел./факс: 02/987 1314, 0878/ 550 000 / 39 18 8, e-mail: office@ipp-bg.org
www.ipp-bg.org

ГПОГ

на населените места в община Гулянци

ГЕНЕРАЛЕН ПЛАН ЗА ОРГАНИЗАЦИЯ НА ДВИЖЕНИЕТО

ФАЗА: ОКОНЧАТЕЛЕН ПРОЕКТ

ПРИЛОЖЕНИЕ 4.1.
СЕЛО ДОЛНИ ВИТ

0 255 510 m

ТРАНСПОРТНО РАЙОНИРАНЕ

Транспортен район:
- Жилищен
- Първостепенна улица
- Второстепенна улица
- Обхват на ГПОД

ОРГАНИЗАЦИЯ НА ТРАНЗИТНОТО ДВИЖЕНИЕ

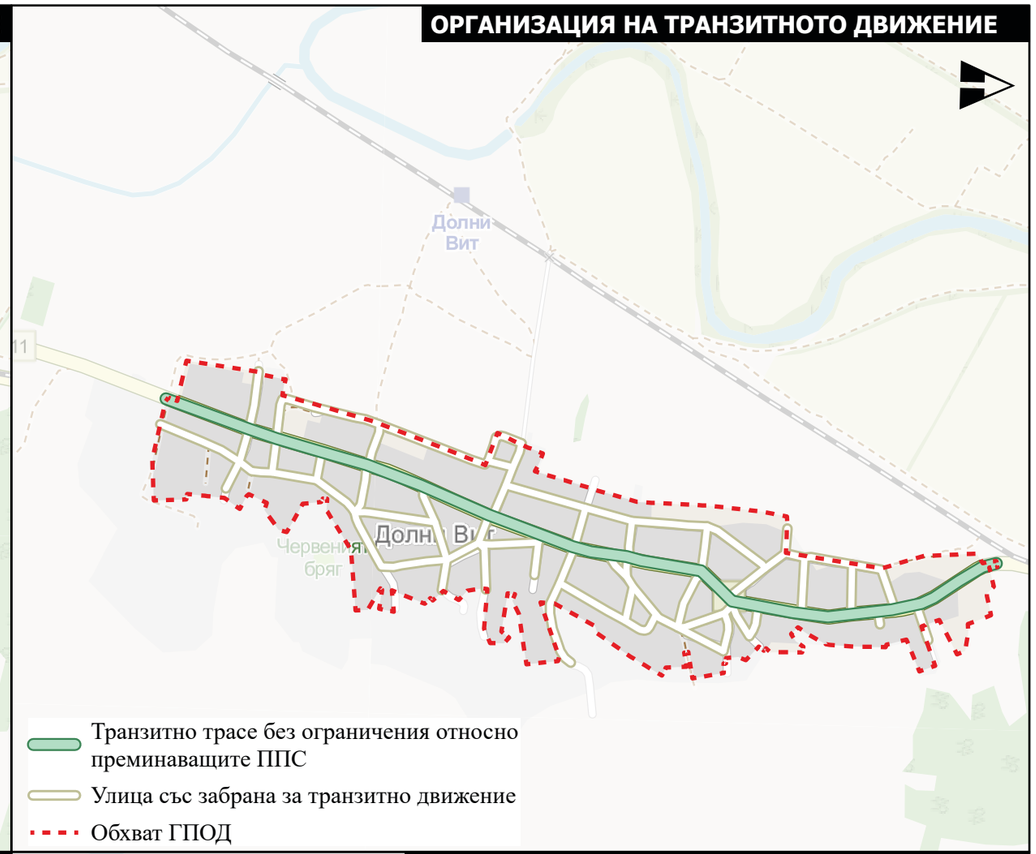

- Транзитно трасе без ограничения относно преминаващите ППС
- Улица със забрана за транзитно движение
- Обхват ГПОД

РЕЖИМИ НА ДВИЖЕНИЕ НА ОПРЕДЕЛЕНИ ВИДОВЕ ППС

- Участък без ограничения
- Участък със забрана на ППС над 3,5 t с изключение на комунална техника
- Обхват ГПОД

РЕЖИМИ НА ДВИЖЕНИЕ НА ППС ОТ РЕДОВНИТЕ ЛИНИИ ЗА ОБЩЕСТВЕН ПРЕВОЗ НА ПЪТНИЦИ

- Съществуваща спирка

Пешеходен изохрон от 300 m около:
- Съществуваща спирка
- Трасе на областна транспортна схема
- Първостепенна улица
- Второстепенна улица
- Обхват ГПОД

ИНСТИТУТ ЗА УПРАВЛЕНИЕ НА ПРОГРАМИ И ПРОЕКТИ
www.ippo-bg.org
София 1606, ул. „Цар Борис III" 168, бизнес център „Аеропостал", офис 113, тел./факс: 02/987 1214, 987 1308, 0888 776 158, e-mail: office@ippo-bg.org

ГПОД
ГЕНЕРАЛЕН ПЛАН ЗА ОРГАНИЗАЦИЯ НА ДВИЖЕНИЕТО
на населените места в община **Гулянци**

ФАЗА: ОКОНЧАТЕЛЕН ПРОЕКТ

РЕЖИМИ ЗА ДВИЖЕНИЕ НА ПЕШЕХОДЦИ И ВЕЛОСИПЕДИСТИ

Движение на пешеходци:

- По съществуващи тротоари или по уличния банкет
- По уличното платно или тротоари, ако има изградени
- Обхват ГПОД

ПОСОЧНОСТ И ПРЕДИМСТВО НА ДВИЖЕНИЕ

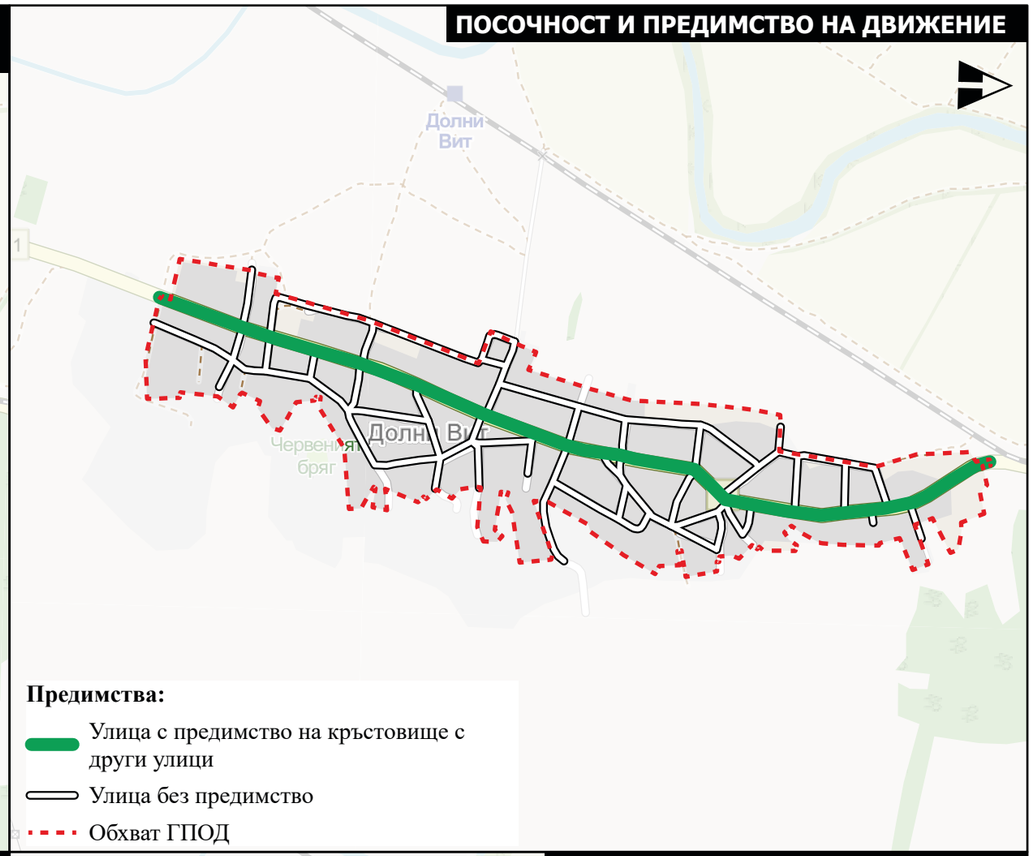

Предимства:

- Улица с предимство на кръстовище с други улици
- Улица без предимство
- Обхват ГПОД

РЕЖИМИ ЗА ПРЕСТОЙ, ПАРКИРАНЕ И ИЗПРЕВАРВАНЕ

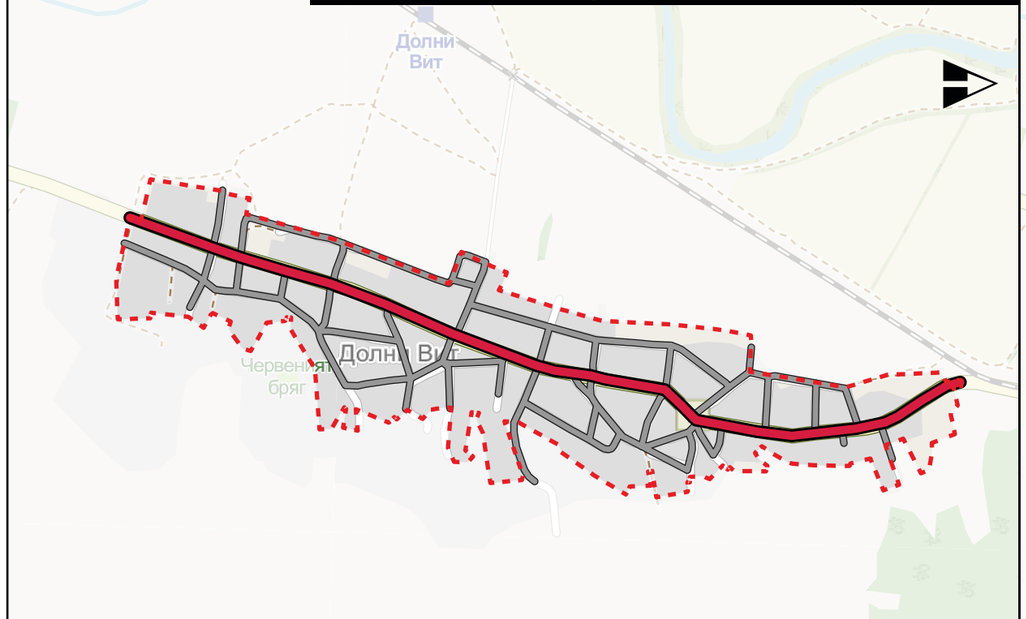

Престой и паркиране:

- Участък с позволено паркиране на уличното платно
- Участък със забрана за паркиране и спиране за престой
- Обхват ГПОД

СКОРОСТНИ РЕЖИМИ НА ДВИЖЕНИЕ

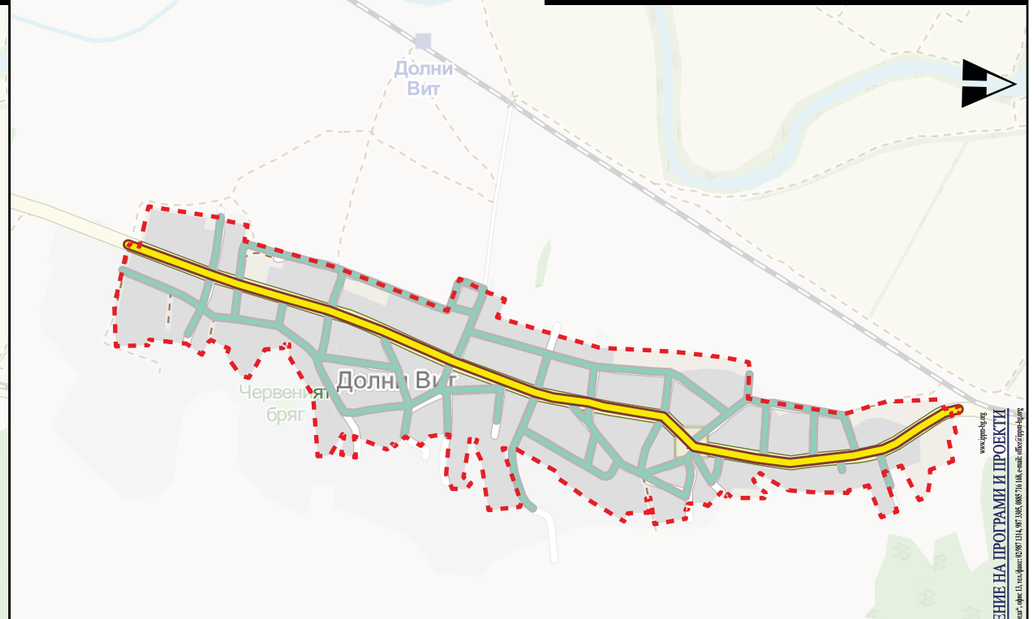

Скоростни режими на движение:

- Участък от улица с Vmax= 50 km/h
- Участък от улица с Vmax= 30 km/h
- Обхват ГПОД

ИНСТИТУТ ЗА УПРАВЛЕНИЕ НА ПРОГРАМИ И ПРОЕКТИ
www.upp-bg.org
София 1606, бул. „Цар Борис III" 168, бизнес център „Аеропостъ", сграда 13, тел./факс: 02/987 1314, 987 2305, 0888 579 184, e-mail: office@upp-bg.org

ПРИЛОЖЕНИЕ 4.2.
СЕЛО ДОЛНИ ВИТ

0 255 510 m

ГПОД

ГЕНЕРАЛЕН ПЛАН ЗА ОРГАНИЗАЦИЯ НА ДВИЖЕНИЕТО

на населените места в община Гулянци

ФАЗА: ОКОНЧАТЕЛЕН ПРОЕКТ

ОБОБЩЕНА СХЕМА НА ПЪТНИТЕ ЗНАЦИ

ПРИЛОЖЕНИЕ 4.3.
СЕЛО ДОЛНИ ВИТ

0 150 300 m

ИНСТИТУТ ЗА УПРАВЛЕНИЕ НА ПРОГРАМИ И ПРОЕКТИ

ГЕНЕРАЛЕН ПЛАН ЗА ОРГАНИЗАЦИЯ НА ДВИЖЕНИЕТО

ГПОД

на населените места в община Гулянци

ФАЗА: ОКОНЧАТЕЛЕН ПРОЕКТ

ПРИЛОЖЕНИЕ 5.1.
СЕЛО ДЪБОВАН

0 262,5 525m

ТРАНСПОРТНО РАЙОНИРАНЕ

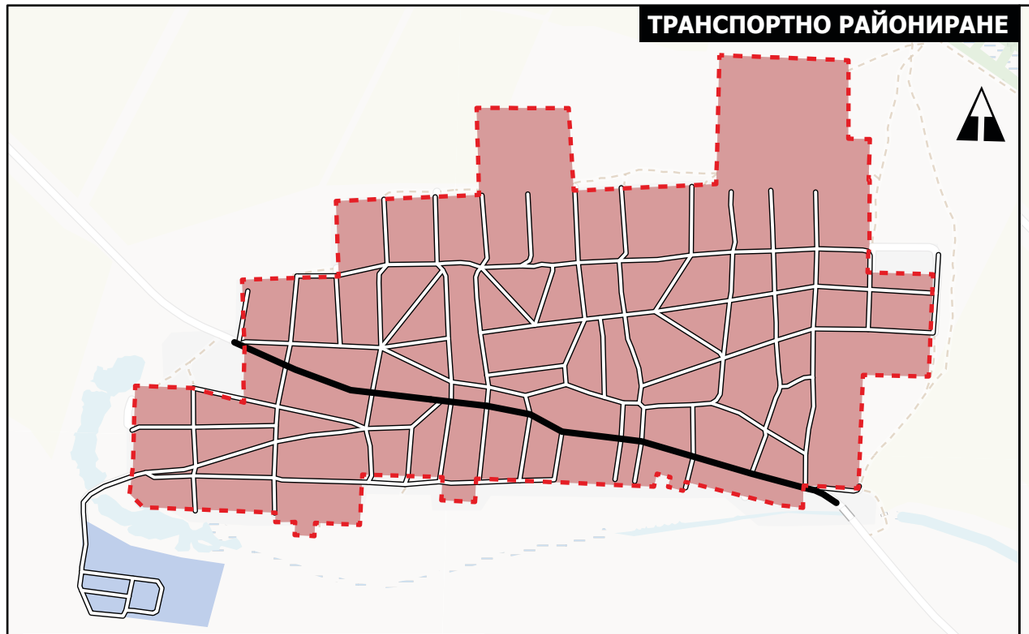

Транспортен район:
- Жилищен
- Производствен
- Първостепенна улица
- Второстепенна улица
- Обхват на ГПОД

ОРГАНИЗАЦИЯ НА ТРАНЗИТНОТО ДВИЖЕНИЕ

- Транзитно трасе без ограничения относно преминаващите ППС
- Улица със забрана за транзитно движение
- Обхват ГПОД

РЕЖИМИ НА ДВИЖЕНИЕ НА ОПРЕДЕЛЕНИ ВИДОВЕ ППС

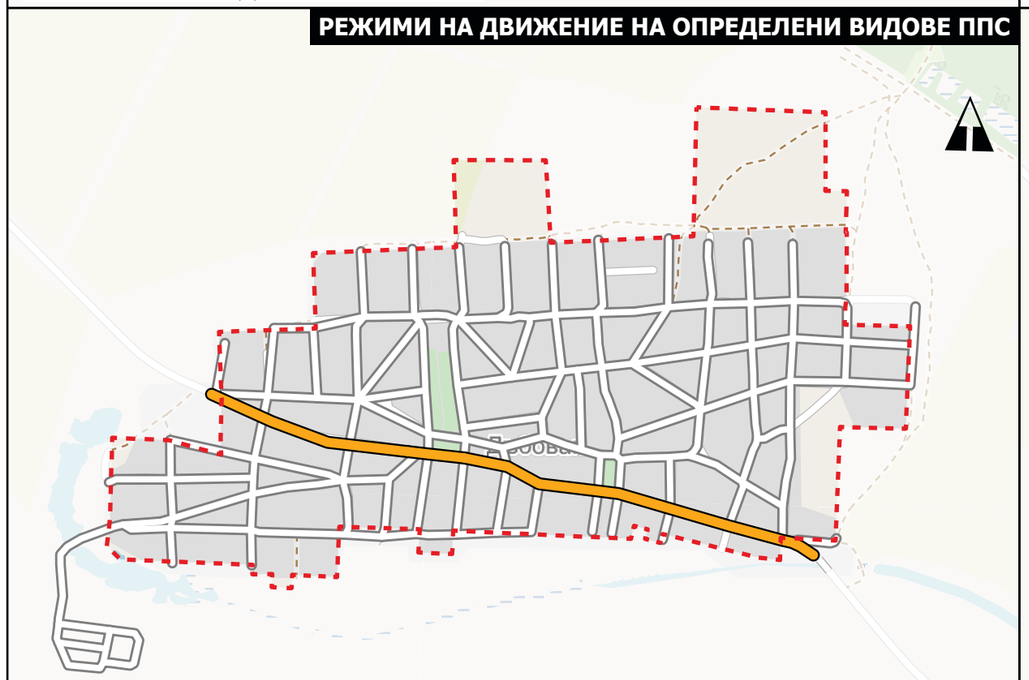

- Участък без ограничения
- Участък със забрана на ППС над 3,5 t с изключение на комунална техника
- Обхват ГПОД

РЕЖИМИ НА ДВИЖЕНИЕ НА ППС ОТ РЕДОВНИТЕ ЛИНИИ ЗА ОБЩЕСТВЕН ПРЕВОЗ НА ПЪТНИЦИ

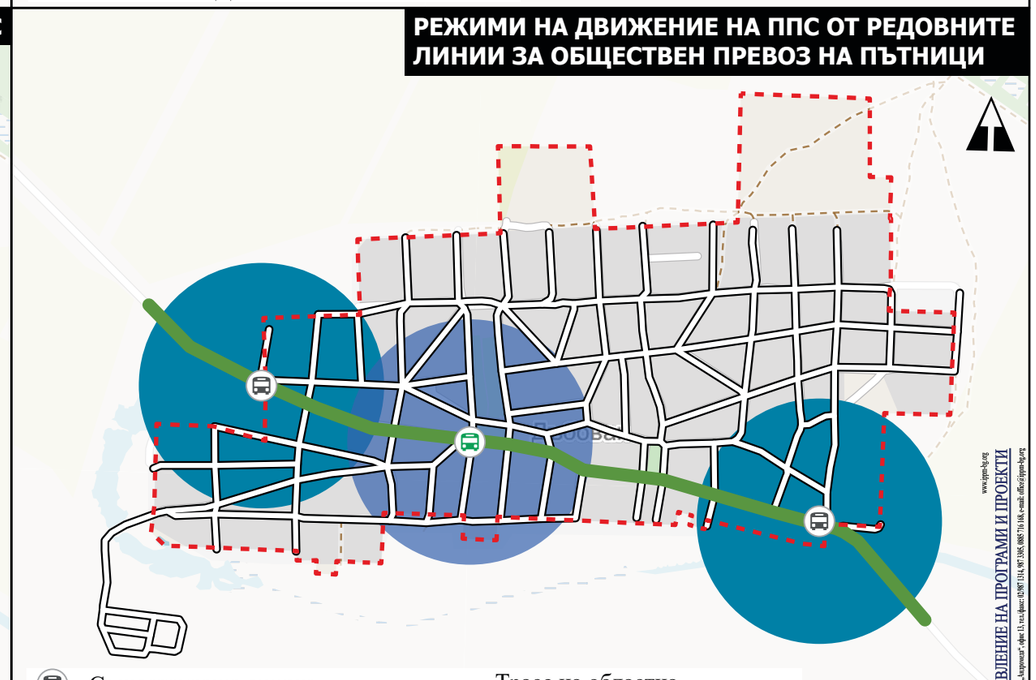

- Съществуваща спирка
- Нова спирка

Пешеходен изохрон от 300 m около:
- Нова спирка
- Съществуваща спирка

- Трасе на областна транспортна схема
- Първостепенна улица
- Второстепенна улица
- Обхват ГПОД

ИНСТИТУТ ЗА УПРАВЛЕНИЕ НА ПРОГРАМИ И ПРОЕКТИ
www.ippm-bg.org
София 1606, бул. „Цар Борис III" 108, бизнес комплекс „Аскорпиус", офис 13, тел./факс: 02/987 1314, 987 1308, 0888 776 108, e-mail: office@ippm-bg.org

ГПОД

ГЕНЕРАЛЕН ПЛАН ЗА ОРГАНИЗАЦИЯ НА ДВИЖЕНИЕТО

на населените места в община **Гулянци**

ФАЗА: ОКОНЧАТЕЛЕН ПРОЕКТ

РЕЖИМИ ЗА ДВИЖЕНИЕ НА ПЕШЕХОДЦИ И ВЕЛОСИПЕДИСТИ

Движение на пешеходци:

- По съществуващи тротоари или по уличния банкет
- По уличното платно или тротоари, ако има изградени
- Обхват ГПОД

ПОСОЧНОСТ И ПРЕДИМСТВО НА ДВИЖЕНИЕ

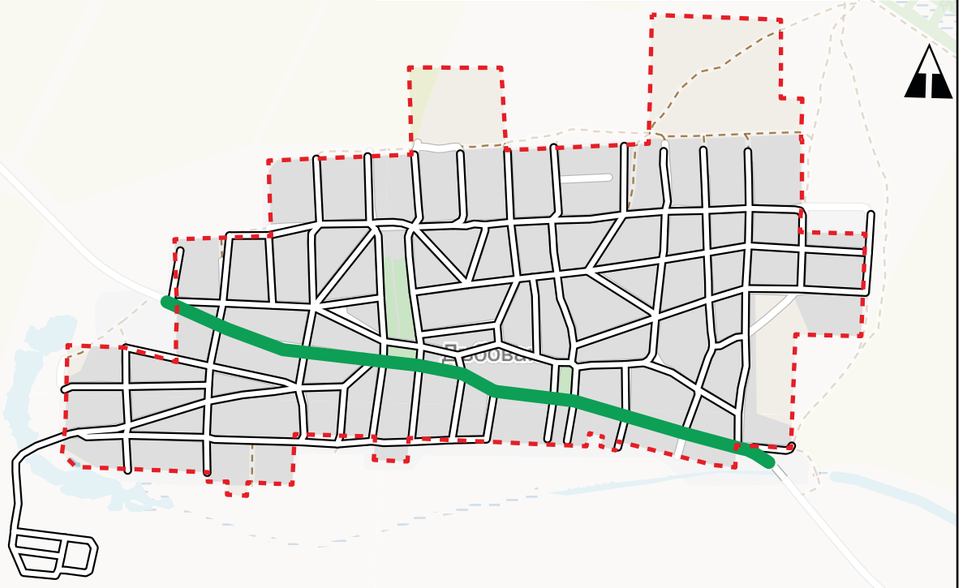

Предимства:

- Улица с предимство на кръстовище с други улици
- Улица без предимство
- Обхват ГПОД

РЕЖИМИ ЗА ПРЕСТОЙ, ПАРКИРАНЕ И ИЗПРЕВАРВАНЕ

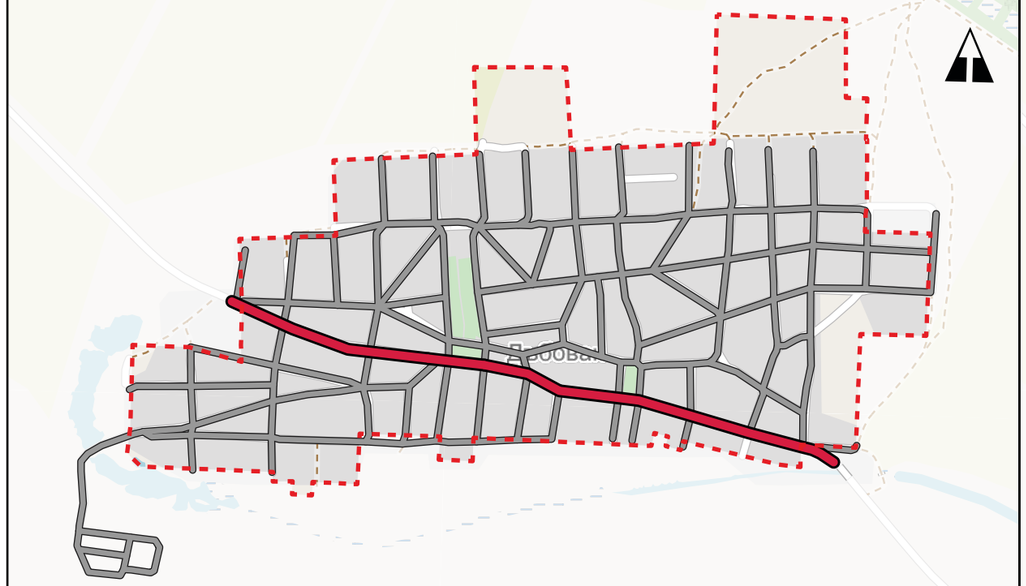

Престой и паркиране:

- Участък с позволено паркиране на уличното платно
- Участък със забрана за паркиране и спиране за престой
- Обхват ГПОД

СКОРОСТНИ РЕЖИМИ НА ДВИЖЕНИЕ

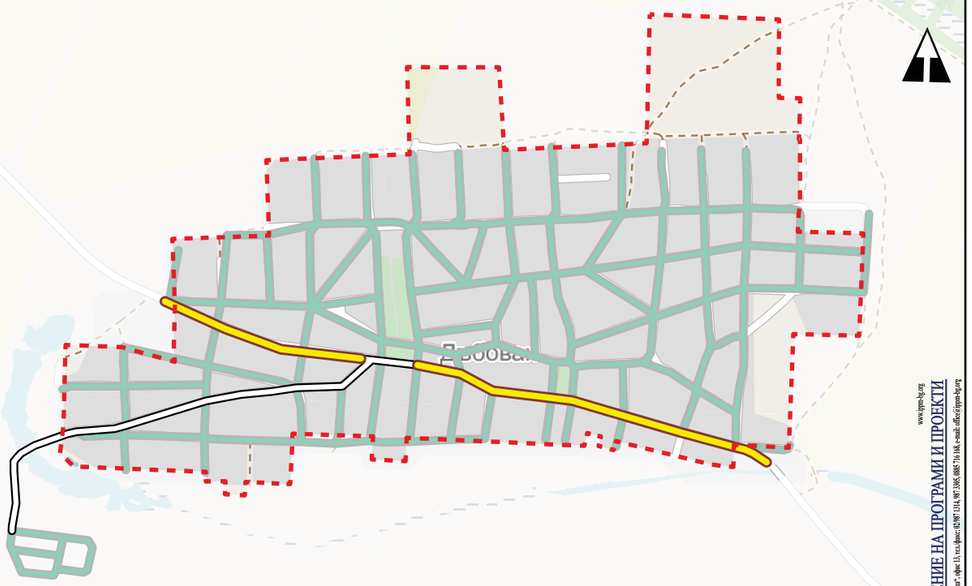

Скоростни режими на движение:

- Участък от улица с Vmax= 50 km/h
- Участък от улица с Vmax= 40 km/h
- Участък от улица с Vmax= 30 km/h
- Обхват ГПОД

ПРИЛОЖЕНИЕ 5.2.
СЕЛО ДЪБОВАН

0 262,5 525m

ГПОД

ГЕНЕРАЛЕН ПЛАН ЗА ОРГАНИЗАЦИЯ НА ДВИЖЕНИЕТО

на населените места в община Гулянци

ФАЗА: ОКОНЧАТЕЛЕН ПРОЕКТ

ИНСТИТУТ ЗА УПРАВЛЕНИЕ НА ПРОГРАМИ И ПРОЕКТИ
www.upp-bg.org
София 1618, бул. „Цар Борис III" 168, бизнес център „Аеропостъ", офис 13, тел./факс: 02/807 1314, 087 1305, 0888 570 184, e-mail: office@upp-bg.org

ОБОБЩЕНА СХЕМА НА ПЪТНИТЕ ЗНАЦИ

ПРИЛОЖЕНИЕ 5.3.
СЕЛО ДЪБОВАН

0 100 200m

ГЕНЕРАЛЕН ПЛАН ЗА ОРГАНИЗАЦИЯ НА ДВИЖЕНИЕТО

ГПОД

на населените места в община Гулянци

ФАЗА: ОКОНЧАТЕЛЕН ПРОЕКТ

ИНСТИТУТ ЗА УПРАВЛЕНИЕ НА ПРОГРАМИ И ПРОЕКТИ

ПРИЛОЖЕНИЕ 6.1.
СЕЛО ЗАГРАЖДЕН

0 385 770m

ТРАНСПОРТНО РАЙОНИРАНЕ

ОРГАНИЗАЦИЯ НА ТРАНЗИТНОТО ДВИЖЕНИЕ

РЕЖИМИ НА ДВИЖЕНИЕ НА ОПРЕДЕЛЕНИ ВИДОВЕ ППС

РЕЖИМИ НА ДВИЖЕНИЕ НА ППС ОТ РЕДОВНИТЕ ЛИНИИ ЗА ОБЩЕСТВЕН ПРЕВОЗ НА ПЪТНИЦИ

ИНСТИТУТ ЗА УПРАВЛЕНИЕ НА ПРОГРАМИ И ПРОЕКТИ

ГЕНЕРАЛЕН ПЛАН ЗА ОРГАНИЗАЦИЯ НА ДВИЖЕНИЕТО

ГПОД

на населените места в община **Гулянци**

ФАЗА: ОКОНЧАТЕЛЕН ПРОЕКТ

РЕЖИМИ ЗА ДВИЖЕНИЕ НА ПЕШЕХОДЦИ И ВЕЛОСИПЕДИСТИ

Движение на пешеходци:

- По съществуващи тротоари или по уличния банкет
- По уличното платно или тротоари, ако има изградени
- Обхват ГПОД

ПОСОЧНОСТ И ПРЕДИМСТВО НА ДВИЖЕНИЕ

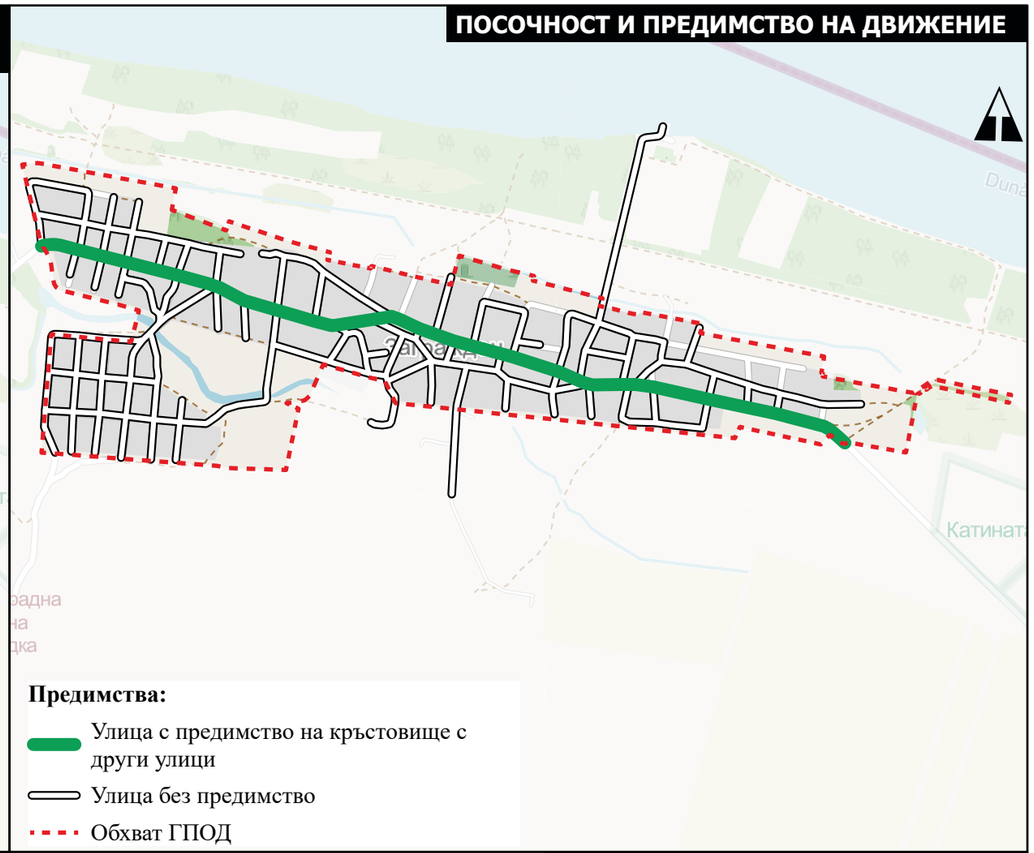

Предимства:

- Улица с предимство на кръстовище с други улици
- Улица без предимство
- Обхват ГПОД

РЕЖИМИ ЗА ПРЕСТОЙ, ПАРКИРАНЕ И ИЗПРЕВАРВАНЕ

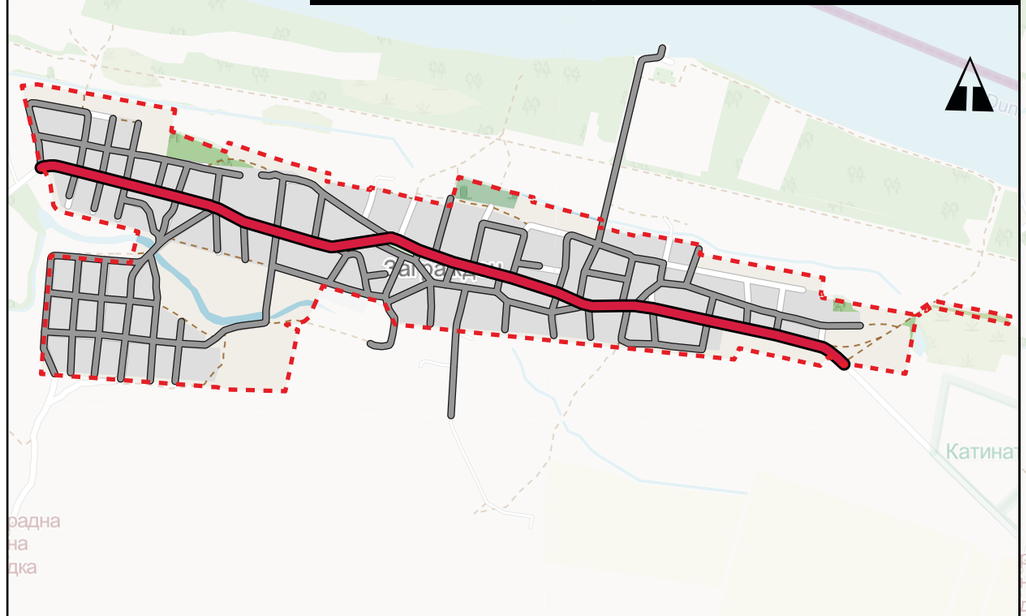

Престой и паркиране:

- Участък с позволено паркиране на уличното платно
- Участък със забрана за паркиране и спиране за престой
- Обхват ГПОД

СКОРОСТНИ РЕЖИМИ НА ДВИЖЕНИЕ

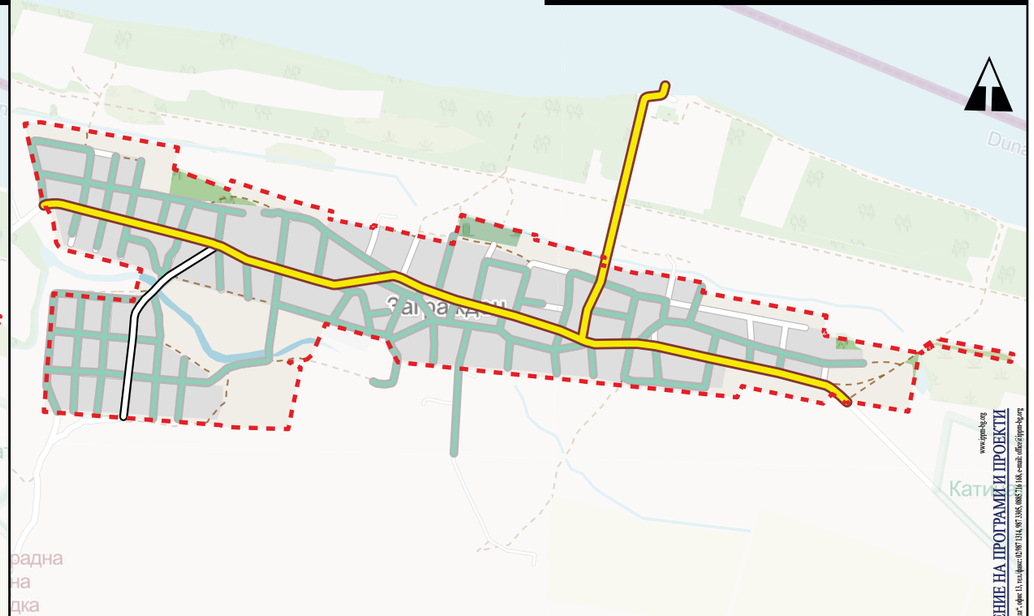

Скоростни режими на движение:

- Участък от улица с Vmax= 50 km/h
- Участък от улица с Vmax= 40 km/h
- Участък от улица с Vmax= 30 km/h
- Обхват ГПОД

ИНСТИТУТ ЗА УПРАВЛЕНИЕ НА ПРОГРАМИ И ПРОЕКТИ
www.upp-bg.org
гр. София 1618, бул. „Цар Борис III" 168, бизнес център „Аеропонт", офис 13, тел./факс: 02/987 1314, 987 1305, 0888 570 144, e-mail: office@upp-bg.org

ПРИЛОЖЕНИЕ 6.2.
СЕЛО ЗАГРАЖДЕН

0 385 770m

ГПОД

ГЕНЕРАЛЕН ПЛАН ЗА ОРГАНИЗАЦИЯ НА ДВИЖЕНИЕТО

на населените места в община **Гулянци**

ФАЗА: ОКОНЧАТЕЛЕН ПРОЕКТ

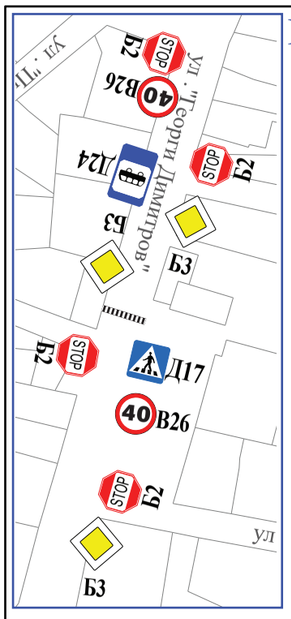

ОБОБЩЕНА СХЕМА НА ПЪТНИТЕ ЗНАЦИ

www.ipyp-bg.org
ИНСТИТУТ ЗА УПРАВЛЕНИЕ НА ПРОГРАМИ И ПРОЕКТИ
София 1618, бул. „Цар Борис III" 168, бизнес център „Хидромеди", офис 13, тел./факс: 02 987 1314, 987 5385, 0885 716 108, e-mail: office@ipyp-bg.org

ГЕНЕРАЛЕН ПЛАН ЗА ОРГАНИЗАЦИЯ НА ДВИЖЕНИЕТО

ГПОД

на населените места в община **Гулянци**

ФАЗА: ОКОНЧАТЕЛЕН ПРОЕКТ

0 200 400m

ПРИЛОЖЕНИЕ 6.3.
СЕЛО ЗАГРАЖДЕН

ТРАНСПОРТНО РАЙОНИРАНЕ

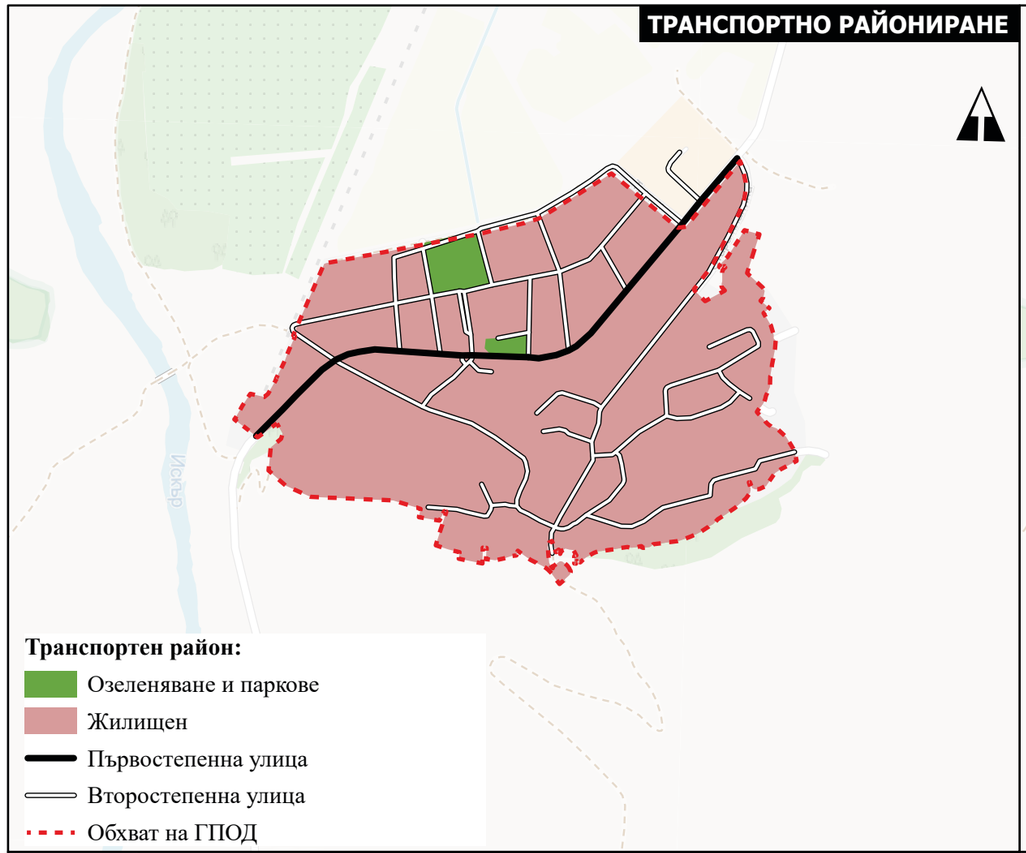

ОРГАНИЗАЦИЯ НА ТРАНЗИТНОТО ДВИЖЕНИЕ

РЕЖИМИ НА ДВИЖЕНИЕ НА ОПРЕДЕЛЕНИ ВИДОВЕ ППС

РЕЖИМИ НА ДВИЖЕНИЕ НА ППС ОТ РЕДОВНИТЕ ЛИНИИ ЗА ОБЩЕСТВЕН ПРЕВОЗ НА ПЪТНИЦИ

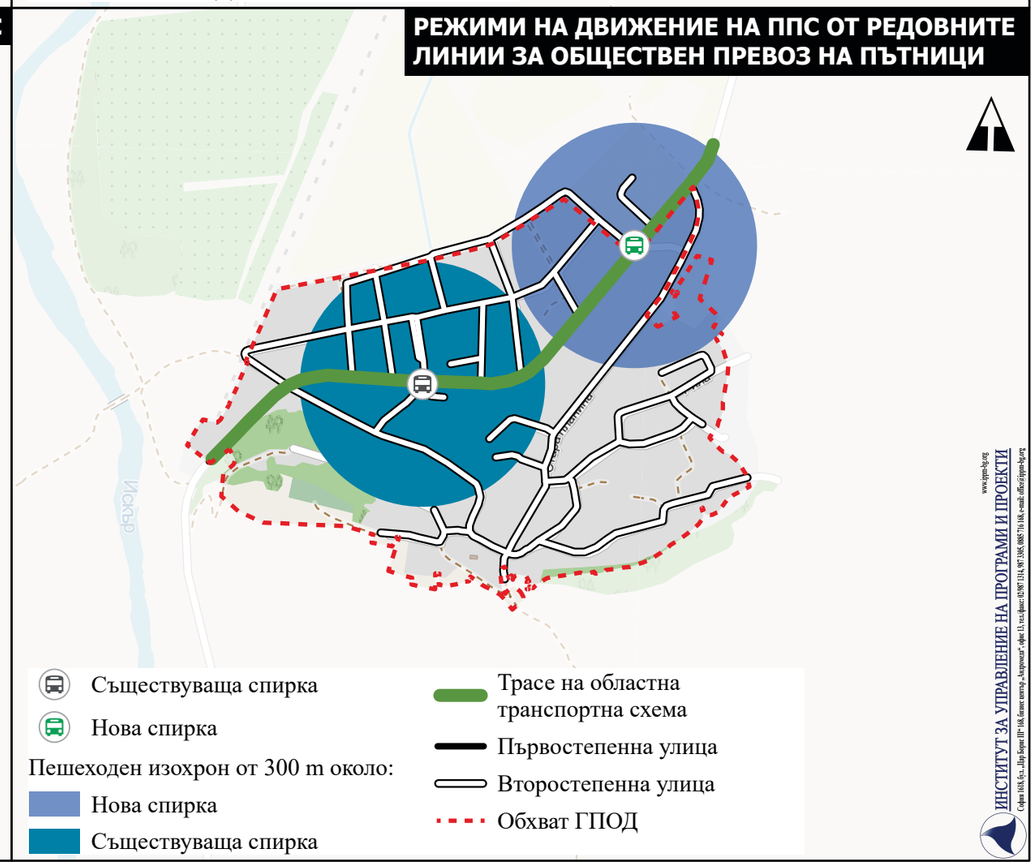

ПРИЛОЖЕНИЕ 7.1.
СЕЛО ИСКЪР

0 270 540 m

ГПОД

ГЕНЕРАЛЕН ПЛАН ЗА ОРГАНИЗАЦИЯ НА ДВИЖЕНИЕТО

на населените места в община Гулянци

ФАЗА: ОКОНЧАТЕЛЕН ПРОЕКТ

ИНСТИТУТ ЗА УПРАВЛЕНИЕ НА ПРОГРАМИ И ПРОЕКТИ
www.ippm-bg.org
София 1606, бул. „Цар Борис III" 168, бизнес център „Аскорпиус", офис 13, тел./факс: 02/987 1214, 987 1308, 0888 776 018, e-mail: office@ippm-bg.org

РЕЖИМИ ЗА ДВИЖЕНИЕ НА ПЕШЕХОДЦИ И ВЕЛОСИПЕДИСТИ

Движение на пешеходци:

- По съществуващи тротоари или по уличния банкет
- По уличното платно или тротоари, ако има изградени
- Обхват ГПОД

ПОСОЧНОСТ И ПРЕДИМСТВО НА ДВИЖЕНИЕ

Предимства:

- Улица с предимство на кръстовище с други улици
- Улица без предимство
- Обхват ГПОД

РЕЖИМИ ЗА ПРЕСТОЙ, ПАРКИРАНЕ И ИЗПРЕВАРВАНЕ

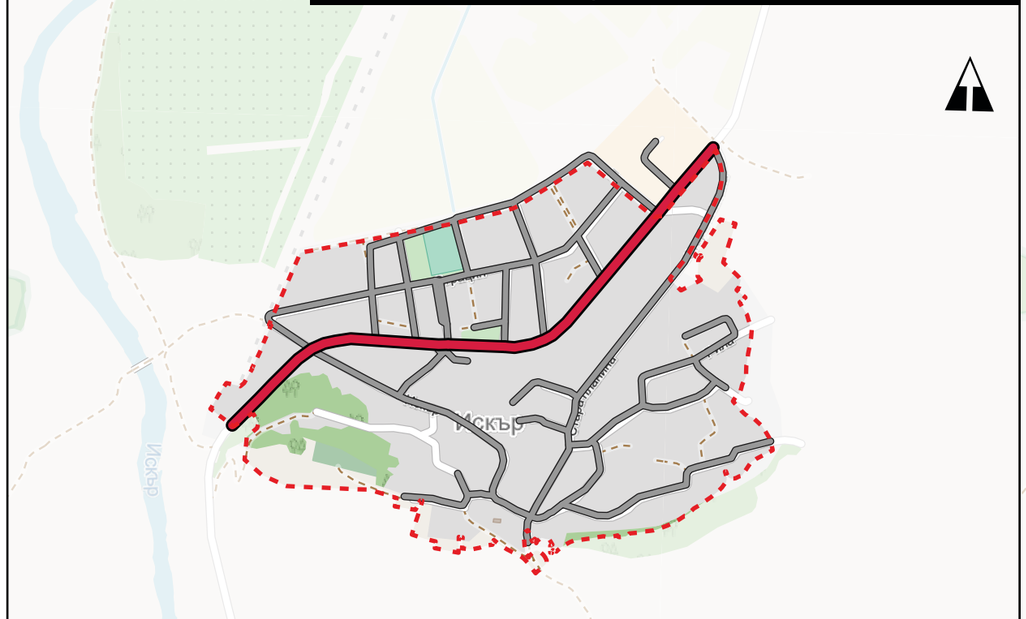

Престой и паркиране:

- Участък с позволено паркиране на уличното платно
- Участък със забрана за паркиране и спиране за престой
- Обхват ГПОД

СКОРОСТНИ РЕЖИМИ НА ДВИЖЕНИЕ

Скоростни режими на движение:

- Участък от улица с Vmax= 50 km/h
- Участък от улица с Vmax= 40 km/h
- Участък от улица с Vmax= 30 km/h
- Обхват ГПОД

ИНСТИТУТ ЗА УПРАВЛЕНИЕ НА ПРОГРАМИ И ПРОЕКТИ
www.upp-bg.org

ПРИЛОЖЕНИЕ 7.2.
СЕЛО ИСКЪР

0 270 540 m

ГПОД

ГЕНЕРАЛЕН ПЛАН ЗА ОРГАНИЗАЦИЯ НА ДВИЖЕНИЕТО

на населените места в община **Гулянци**

ФАЗА: ОКОНЧАТЕЛЕН ПРОЕКТ

ОБОБЩЕНА СХЕМА НА ПЪТНИТЕ ЗНАЦИ

ПРИЛОЖЕНИЕ 7.3.
СЕЛО ИСКЪР

0 150 300m

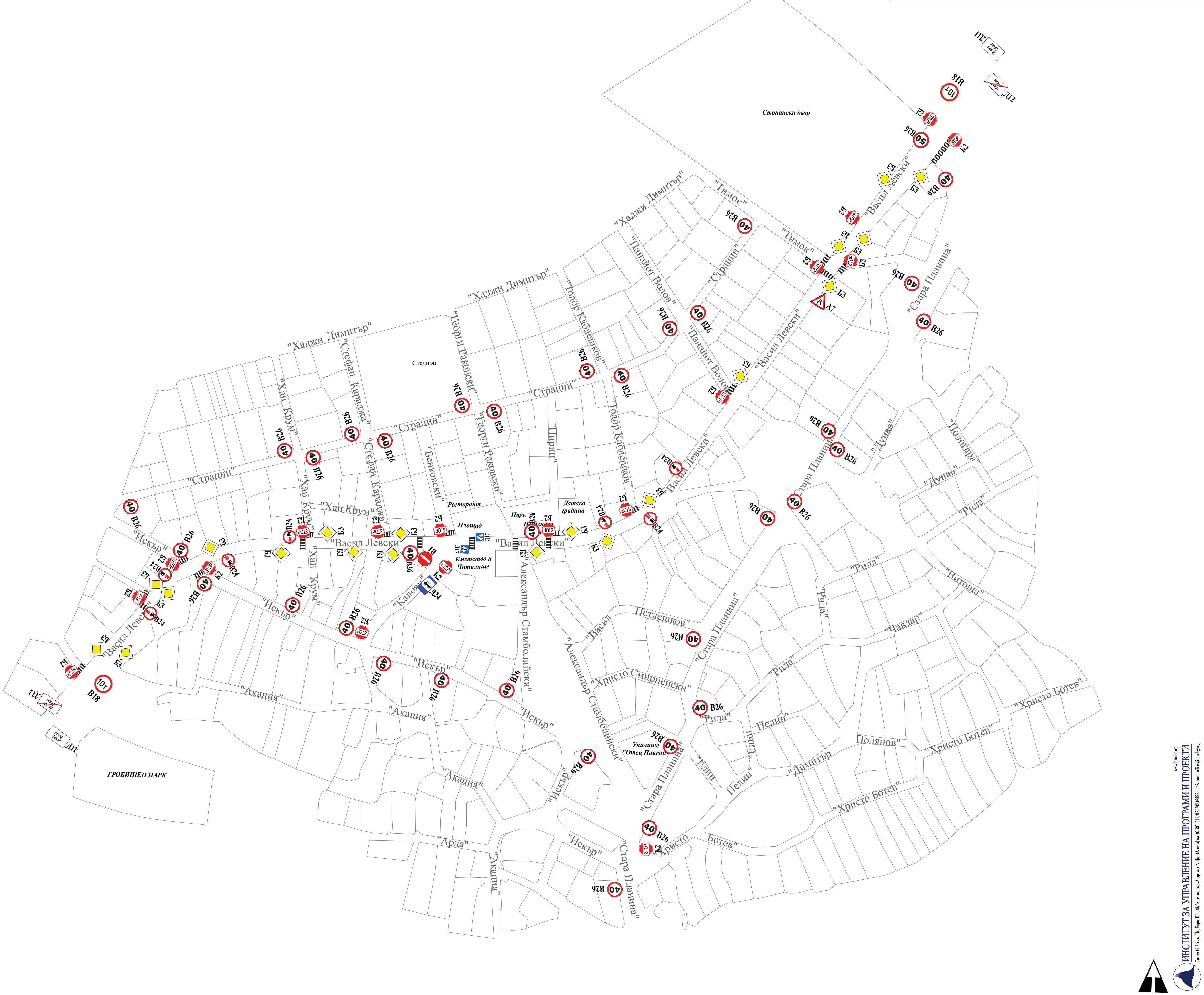

ИНСТИТУТ ЗА УПРАВЛЕНИЕ НА ПРОГРАМИ И ПРОЕКТИ

ГЕНЕРАЛЕН ПЛАН ЗА ОРГАНИЗАЦИЯ НА ДВИЖЕНИЕТО

ГПОД

на населените места в община Гулянци

ФАЗА: ОКОНЧАТЕЛЕН ПРОЕКТ

ПРИЛОЖЕНИЕ 8.1.
СЕЛО КРЕТА

0 270 540 m

ТРАНСПОРТНО РАЙОНИРАНЕ

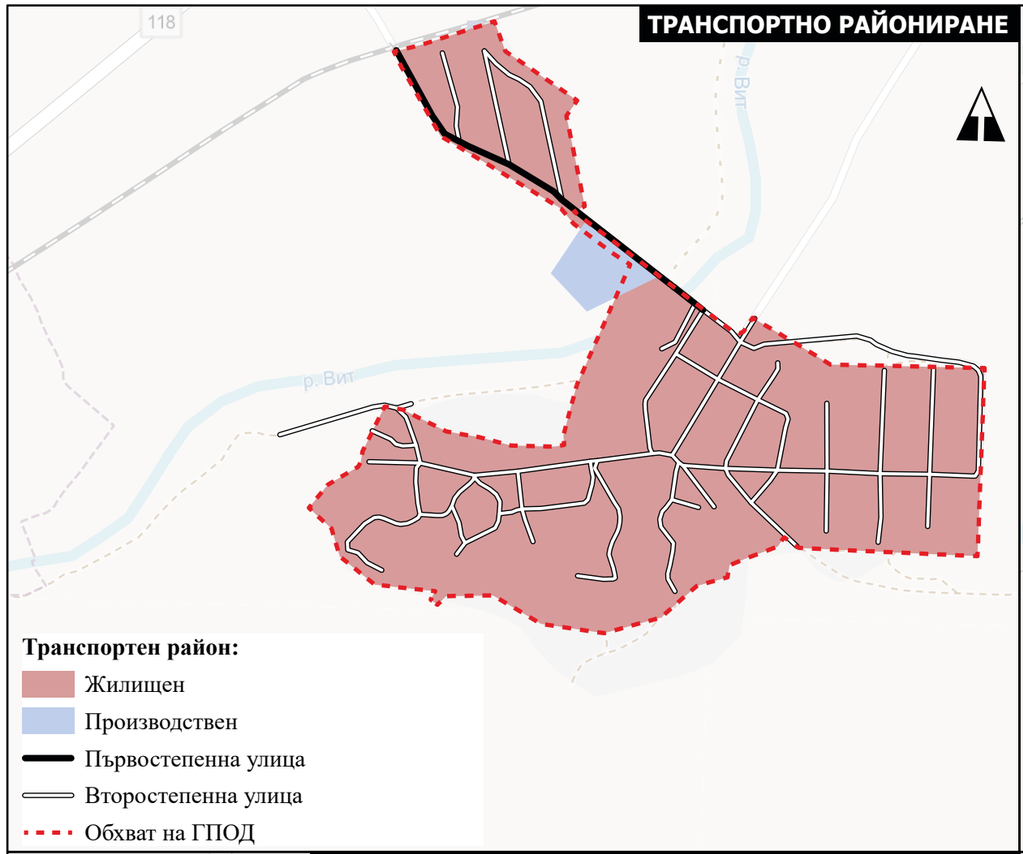

ОРГАНИЗАЦИЯ НА ТРАНЗИТНОТО ДВИЖЕНИЕ

РЕЖИМИ НА ДВИЖЕНИЕ НА ОПРЕДЕЛЕНИ ВИДОВЕ ППС

РЕЖИМИ НА ДВИЖЕНИЕ НА ППС ОТ РЕДОВНИТЕ ЛИНИИ ЗА ОБЩЕСТВЕН ПРЕВОЗ НА ПЪТНИЦИ

ИНСТИТУТ ЗА УПРАВЛЕНИЕ НА ПРОГРАМИ И ПРОЕКТИ
www.ippm-bg.org

ГЕНЕРАЛЕН ПЛАН ЗА ОРГАНИЗАЦИЯ НА ДВИЖЕНИЕТО

ГПОД

на населените места в община **Гулянци**

ФАЗА: ОКОНЧАТЕЛЕН ПРОЕКТ

РЕЖИМИ ЗА ДВИЖЕНИЕ НА ПЕШЕХОДЦИ И ВЕЛОСИПЕДИСТИ

Движение на пешеходци:

- По съществуващи тротоари или по уличния банкет
- По уличното платно или тротоари, ако има изградени
- Обхват ГПОД

ПОСОЧНОСТ И ПРЕДИМСТВО НА ДВИЖЕНИЕ

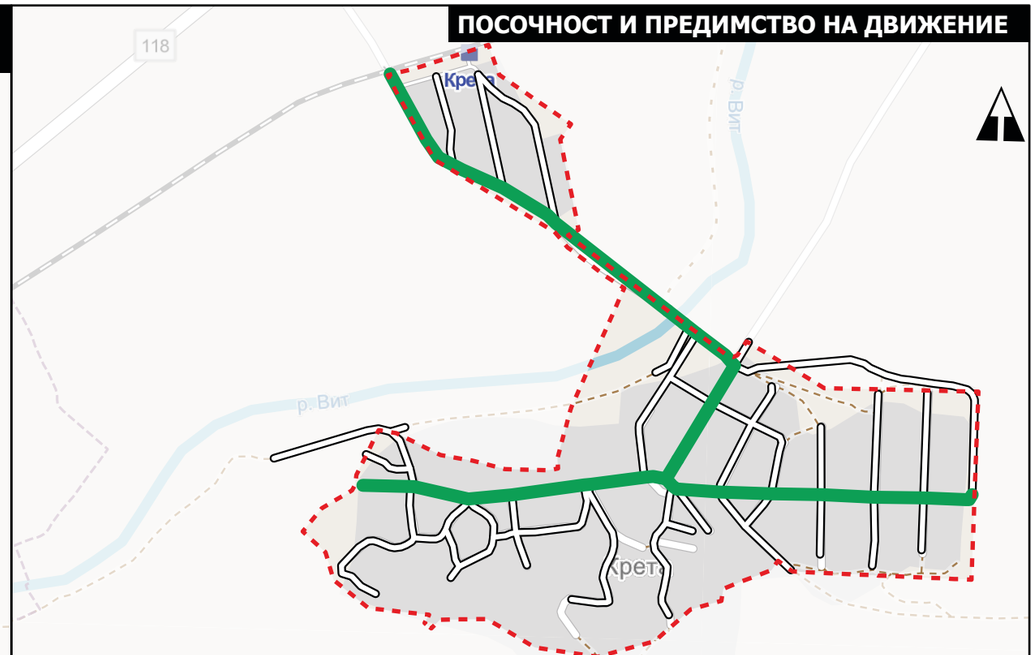

Предимства:

- Улица с предимство на кръстовище с други улици
- Улица без предимство
- Обхват ГПОД

РЕЖИМИ ЗА ПРЕСТОЙ, ПАРКИРАНЕ И ИЗПРЕВАРВАНЕ

Престой и паркиране:

- Участък с позволено паркиране на уличното платно
- Участък със забрана за паркиране и спиране за престой
- Обхват ГПОД

СКОРОСТНИ РЕЖИМИ НА ДВИЖЕНИЕ

Скоростни режими на движение:

- Участък от улица с Vmax= 50 km/h
- Участък от улица с Vmax= 40 km/h
- Участък от улица с Vmax= 30 km/h
- Участък от улица с Vmax= 20 km/h
- Обхват ГПОД

ИНСТИТУТ ЗА УПРАВЛЕНИЕ НА ПРОГРАМИ И ПРОЕКТИ
www.upp-bg.org

ПРИЛОЖЕНИЕ 8.2.
СЕЛО КРЕТА

0 270 540 m

ГПОД

ГЕНЕРАЛЕН ПЛАН ЗА ОРГАНИЗАЦИЯ НА ДВИЖЕНИЕТО

на населените места в община Гулянци

ФАЗА: ОКОНЧАТЕЛЕН ПРОЕКТ

ОБОБЩЕНА СХЕМА НА ПЪТНИТЕ ЗНАЦИ

ПРИЛОЖЕНИЕ 8.3.
СЕЛО КРЕТА

0 100 200 m

ГЕНЕРАЛЕН ПЛАН ЗА ОРГАНИЗАЦИЯ НА ДВИЖЕНИЕТО

ГПОД

на населените места в община Гулянци

ФАЗА: ОКОНЧАТЕЛЕН ПРОЕКТ

ИНСТИТУТ ЗА УПРАВЛЕНИЕ НА ПРОГРАМИ И ПРОЕКТИ

ТРАНСПОРТНО РАЙОНИРАНЕ

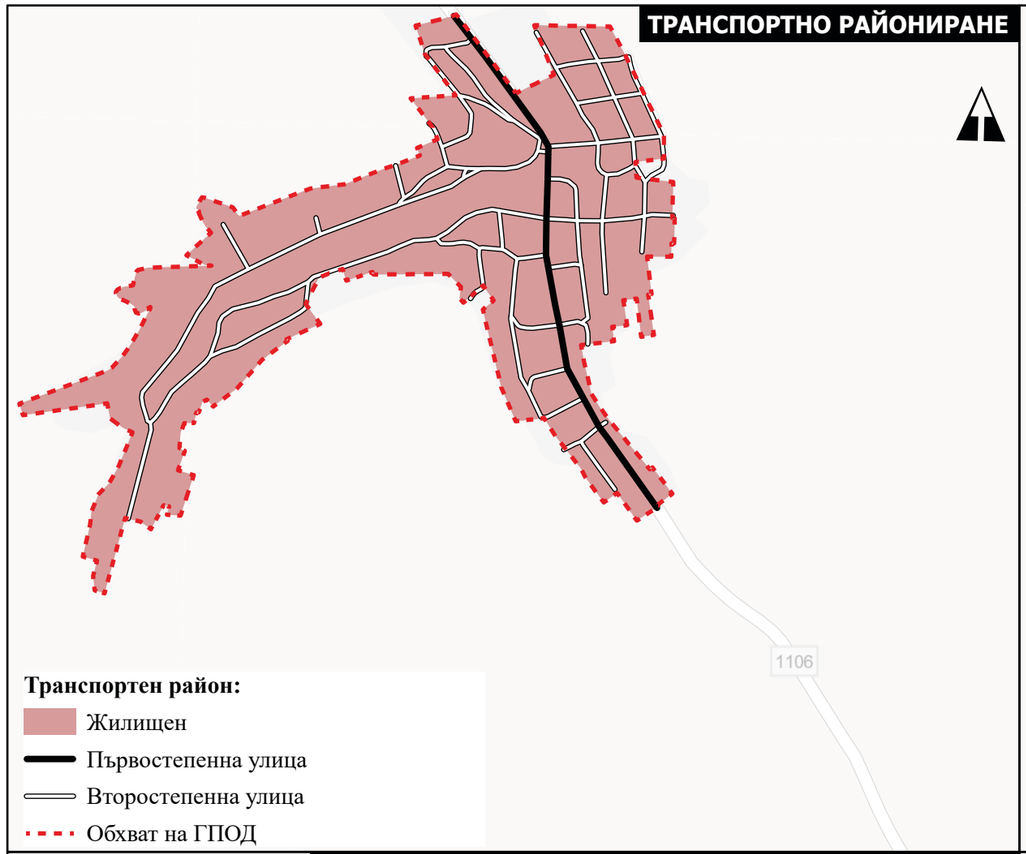

ОРГАНИЗАЦИЯ НА ТРАНЗИТНОТО ДВИЖЕНИЕ

РЕЖИМИ НА ДВИЖЕНИЕ НА ОПРЕДЕЛЕНИ ВИДОВЕ ППС

РЕЖИМИ НА ДВИЖЕНИЕ НА ППС ОТ РЕДОВНИТЕ ЛИНИИ ЗА ОБЩЕСТВЕН ПРЕВОЗ НА ПЪТНИЦИ

ИНСТИТУТ ЗА УПРАВЛЕНИЕ НА ПРОГРАМИ И ПРОЕКТИ
www.ippm-bg.org

ПРИЛОЖЕНИЕ 9.1.
СЕЛО ЛЕНКОВО

0 360 720 m

ГЕНЕРАЛЕН ПЛАН ЗА ОРГАНИЗАЦИЯ НА ДВИЖЕНИЕТО

ГПОД

на населените места в община **Гулянци**

ФАЗА: ОКОНЧАТЕЛЕН ПРОЕКТ

РЕЖИМИ ЗА ДВИЖЕНИЕ НА ПЕШЕХОДЦИ И ВЕЛОСИПЕДИСТИ

Движение на пешеходци:

- По съществуващи тротоари или по уличния банкет
- По уличното платно или тротоари, ако има изградени
- Обхват ГПОД

ПОСОЧНОСТ И ПРЕДИМСТВО НА ДВИЖЕНИЕ

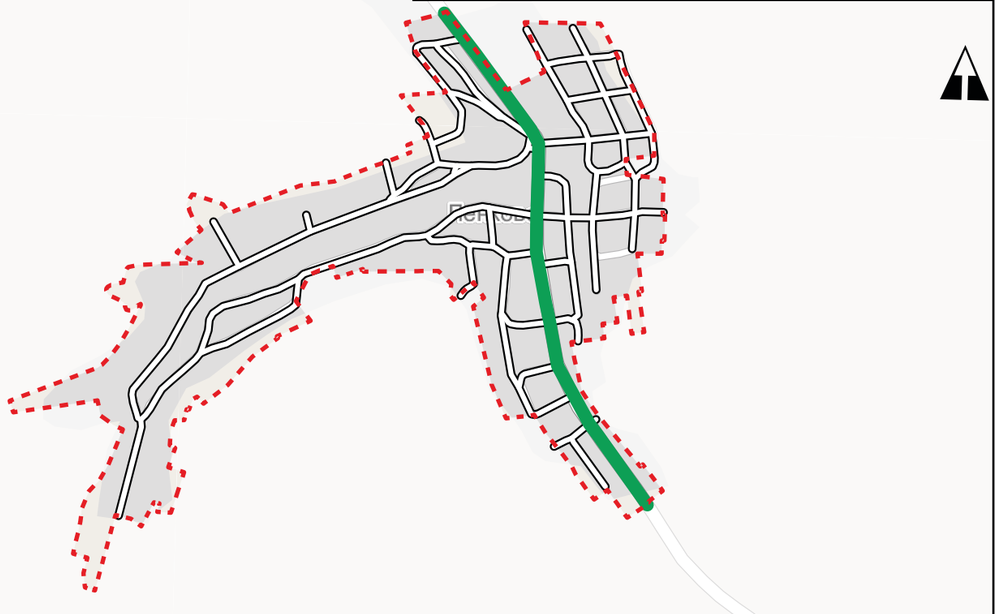

Предимства:

- Улица с предимство на кръстовище с други улици
- Улица без предимство
- Обхват ГПОД

РЕЖИМИ ЗА ПРЕСТОЙ, ПАРКИРАНЕ И ИЗПРЕВАРВАНЕ

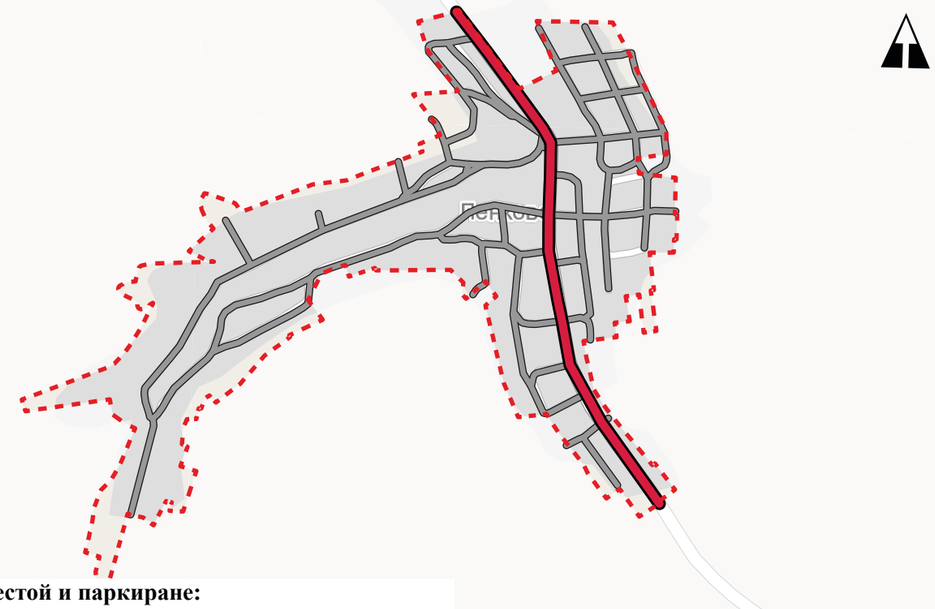

Престой и паркиране:

- Участък с позволено паркиране на уличното платно
- Участък със забрана за паркиране и спиране за престой
- Обхват ГПОД

СКОРОСТНИ РЕЖИМИ НА ДВИЖЕНИЕ

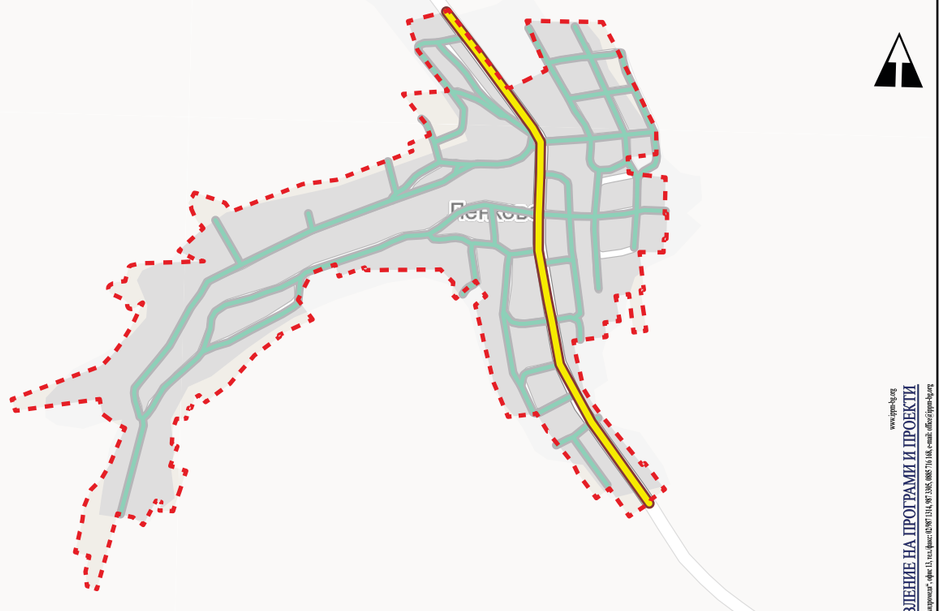

Скоростни режими на движение:

- Участък от улица с Vmax= 50 km/h
- Участък от улица с Vmax= 30 km/h
- Обхват ГПОД

ПРИЛОЖЕНИЕ 9.2.
СЕЛО ЛЕНКОВО

0 360 720 m

ГПОД

ГЕНЕРАЛЕН ПЛАН ЗА ОРГАНИЗАЦИЯ НА ДВИЖЕНИЕТО

на населените места в община Гулянци

ФАЗА: ОКОНЧАТЕЛЕН ПРОЕКТ

ИНСТИТУТ ЗА УПРАВЛЕНИЕ НА ПРОГРАМИ И ПРОЕКТИ
www.ipmp-bg.org

ОБОБЩЕНА СХЕМА НА ПЪТНИТЕ ЗНАЦИ

ИНСТИТУТ ЗА УПРАВЛЕНИЕ НА ПРОГРАМИ И ПРОЕКТИ
www.ippro-bg.org

ГЕНЕРАЛЕН ПЛАН ЗА ОРГАНИЗАЦИЯ НА ДВИЖЕНИЕТО

ГПОД

на населените места в община **Гулянци**

ФАЗА: ОКОНЧАТЕЛЕН ПРОЕКТ

0 150 300m

ПРИЛОЖЕНИЕ 9.3.
СЕЛО ЛЕНКОВО

ТРАНСПОРТНО РАЙОНИРАНЕ

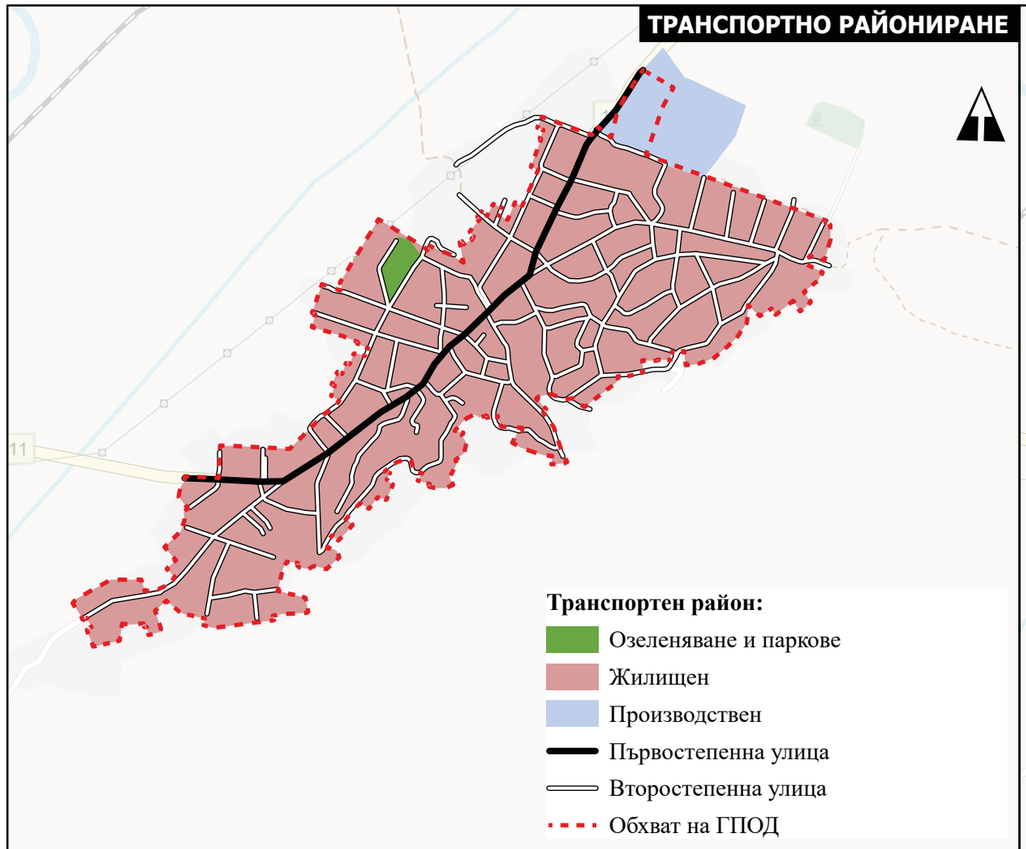

ОРГАНИЗАЦИЯ НА ТРАНЗИТНОТО ДВИЖЕНИЕ

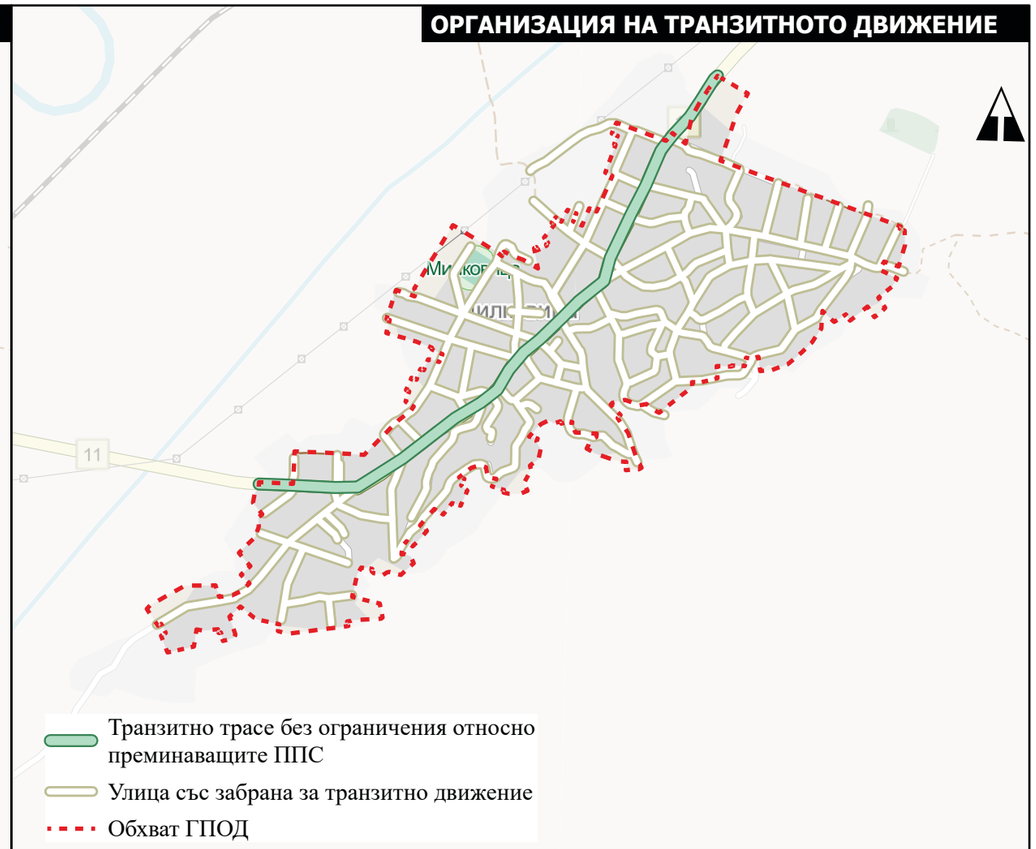

РЕЖИМИ НА ДВИЖЕНИЕ НА ОПРЕДЕЛЕНИ ВИДОВЕ ППС

РЕЖИМИ НА ДВИЖЕНИЕ НА ППС ОТ РЕДОВНИТЕ ЛИНИИ ЗА ОБЩЕСТВЕН ПРЕВОЗ НА ПЪТНИЦИ

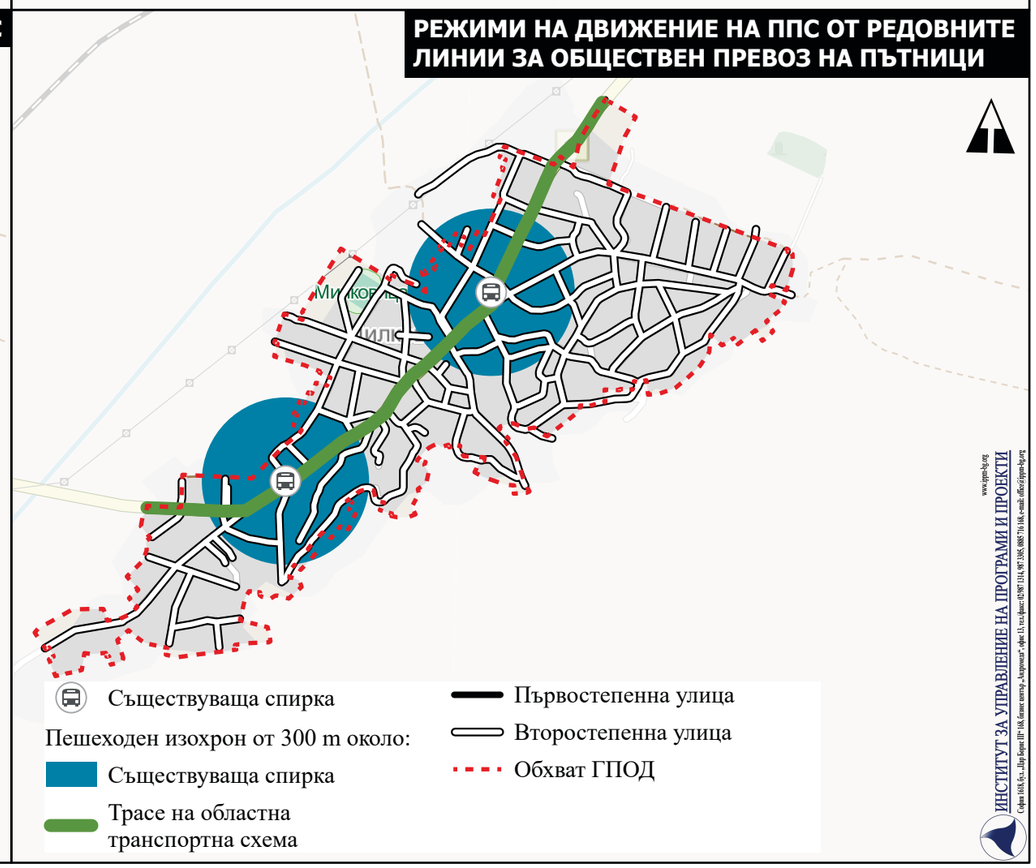

ПРИЛОЖЕНИЕ 10.1.
СЕЛО МИЛКОВИЦА

0 385 770m

ГЕНЕРАЛЕН ПЛАН ЗА ОРГАНИЗАЦИЯ НА ДВИЖЕНИЕТО

ГПОД

на населените места в община **Гулянци**

ФАЗА: ОКОНЧАТЕЛЕН ПРОЕКТ

www.ippo-bg.org
ИНСТИТУТ ЗА УПРАВЛЕНИЕ НА ПРОГРАМИ И ПРОЕКТИ
София 1618, ж.к. „Лозе Бояджи" 10А, бизнес център „Мерчанта", офис 13, тел./факс: 02/987 11 14, 987 23 05, 0888 758 118, e-mail: office@ippo-bg.org

РЕЖИМИ ЗА ДВИЖЕНИЕ НА ПЕШЕХОДЦИ И ВЕЛОСИПЕДИСТИ

Движение на пешеходци:

- По съществуващи тротоари или по уличния банкет
- По уличното платно или тротоари, ако има изградени
- Обхват ГПОД

ПОСОЧНОСТ И ПРЕДИМСТВО НА ДВИЖЕНИЕ

Предимства:

- Улица с предимство на кръстовище с други улици
- Улица без предимство
- Обхват ГПОД

РЕЖИМИ ЗА ПРЕСТОЙ, ПАРКИРАНЕ И ИЗПРЕВАРВАНЕ

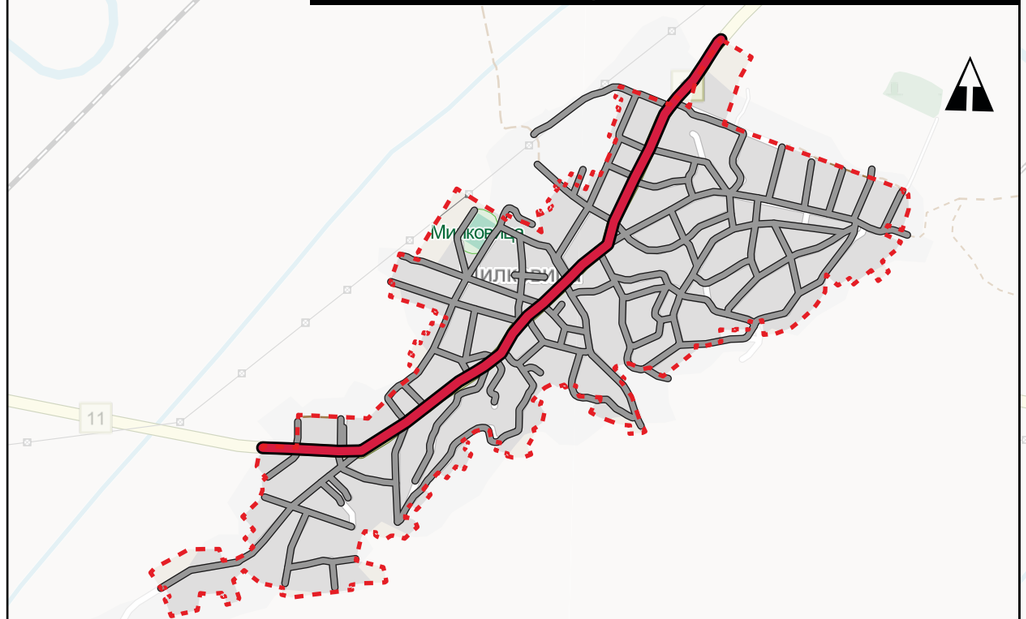

Престой и паркиране:

- Участък с позволено паркиране на уличното платно
- Участък със забрана за паркиране и спиране за престой
- Обхват ГПОД

СКОРОСТНИ РЕЖИМИ НА ДВИЖЕНИЕ

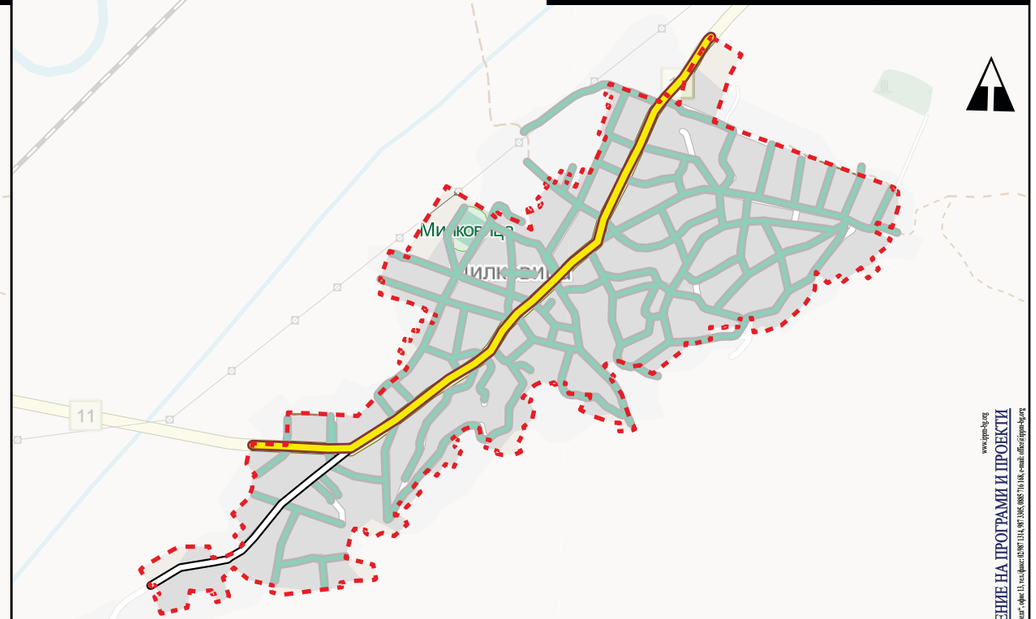

Скоростни режими на движение:

- Участък от улица с Vmax= 50 km/h
- Участък от улица с Vmax= 40 km/h
- Участък от улица с Vmax= 30 km/h
- Обхват ГПОД

ИНСТИТУТ ЗА УПРАВЛЕНИЕ НА ПРОГРАМИ И ПРОЕКТИ
www.upp-bg.org

ПРИЛОЖЕНИЕ 10.2.
СЕЛО МИЛКОВИЦА

0 385 770m

ГПОД

ГЕНЕРАЛЕН ПЛАН ЗА ОРГАНИЗАЦИЯ НА ДВИЖЕНИЕТО

на населените места в община Гулянци

ФАЗА: ОКОНЧАТЕЛЕН ПРОЕКТ

ОБОБЩЕНА СХЕМА НА ПЪТНИТЕ ЗНАЦИ

www.ippm-bg.org
ИНСТИТУТ ЗА УПРАВЛЕНИЕ НА ПРОГРАМИ И ПРОЕКТИ
София 1618, бл.3, „Пар Борис III" 16Б, бизнес център „Хидромеал", офис 13, тел./факс: 02/987 1314, 987 3305, 0885 716 168, e-mail: office@ippm-bg.org

ГЕНЕРАЛЕН ПЛАН ЗА ОРГАНИЗАЦИЯ НА ДВИЖЕНИЕТО

ГПОД

на населените места в община **Гулянци**

ФАЗА: ОКОНЧАТЕЛЕН ПРОЕКТ

0 150 300m

ПРИЛОЖЕНИЕ 10.3.
СЕЛО МИЛКОВИЦА

ПРИЛОЖЕНИЕ 11.1.
СЕЛО СОМОВИТ

0 262,5 525m

ТРАНСПОРТНО РАЙОНИРАНЕ

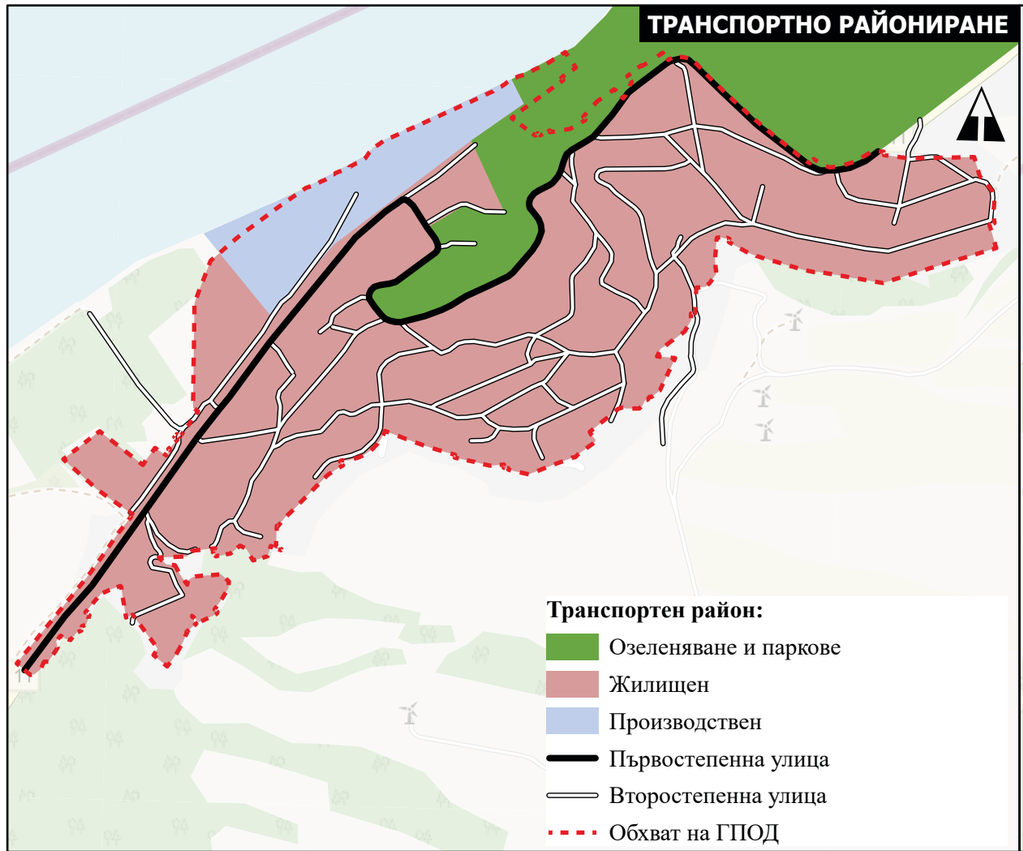

ОРГАНИЗАЦИЯ НА ТРАНЗИТНОТО ДВИЖЕНИЕ

РЕЖИМИ НА ДВИЖЕНИЕ НА ОПРЕДЕЛЕНИ ВИДОВЕ ППС

РЕЖИМИ НА ДВИЖЕНИЕ НА ППС ОТ РЕДОВНИТЕ ЛИНИИ ЗА ОБЩЕСТВЕН ПРЕВОЗ НА ПЪТНИЦИ

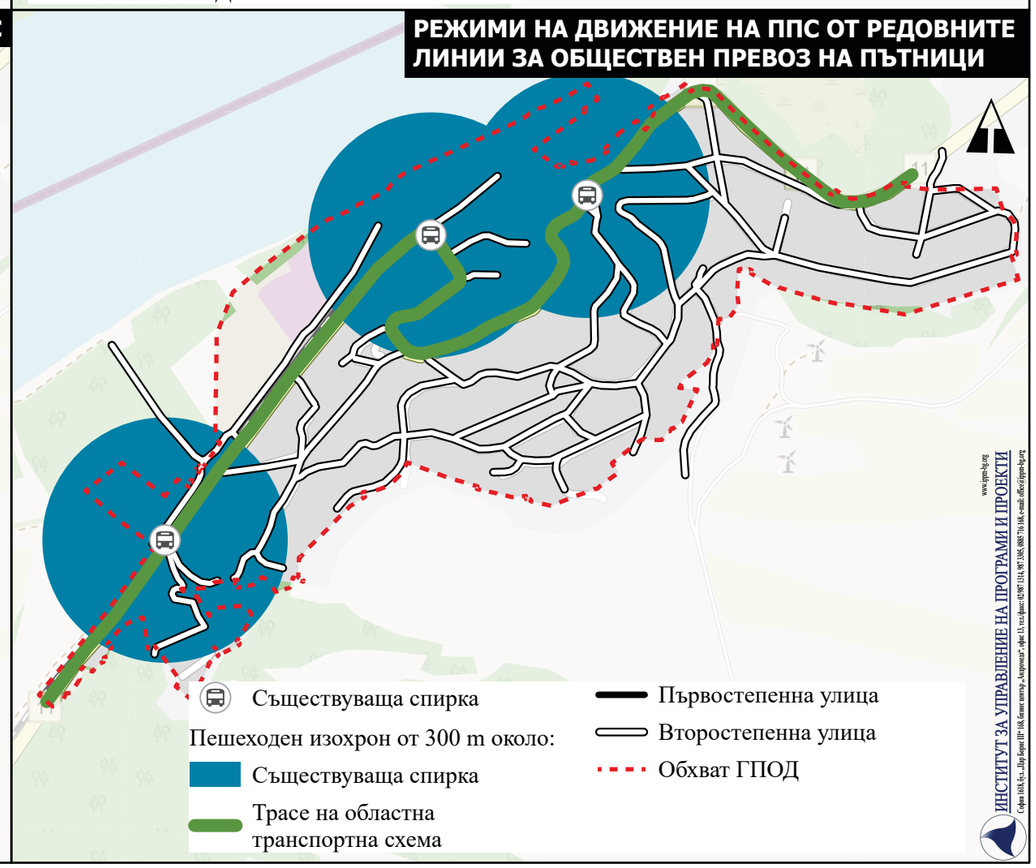

ИНСТИТУТ ЗА УПРАВЛЕНИЕ НА ПРОГРАМИ И ПРОЕКТИ
www.ippm-bg.org

ГПОД

ГЕНЕРАЛЕН ПЛАН ЗА ОРГАНИЗАЦИЯ НА ДВИЖЕНИЕТО

на населените места в община **Гулянци**

ФАЗА: ОКОНЧАТЕЛЕН ПРОЕКТ

РЕЖИМИ ЗА ДВИЖЕНИЕ НА ПЕШЕХОДЦИ И ВЕЛОСИПЕДИСТИ

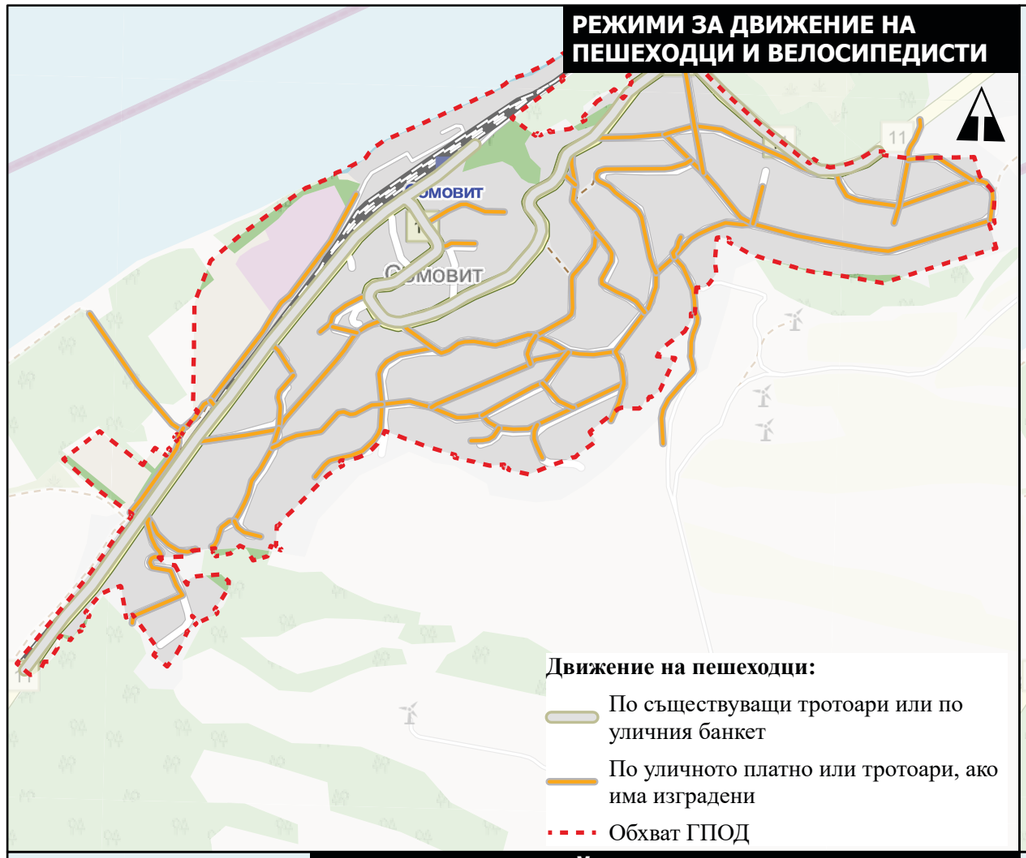

ПОСОЧНОСТ И ПРЕДИМСТВО НА ДВИЖЕНИЕ

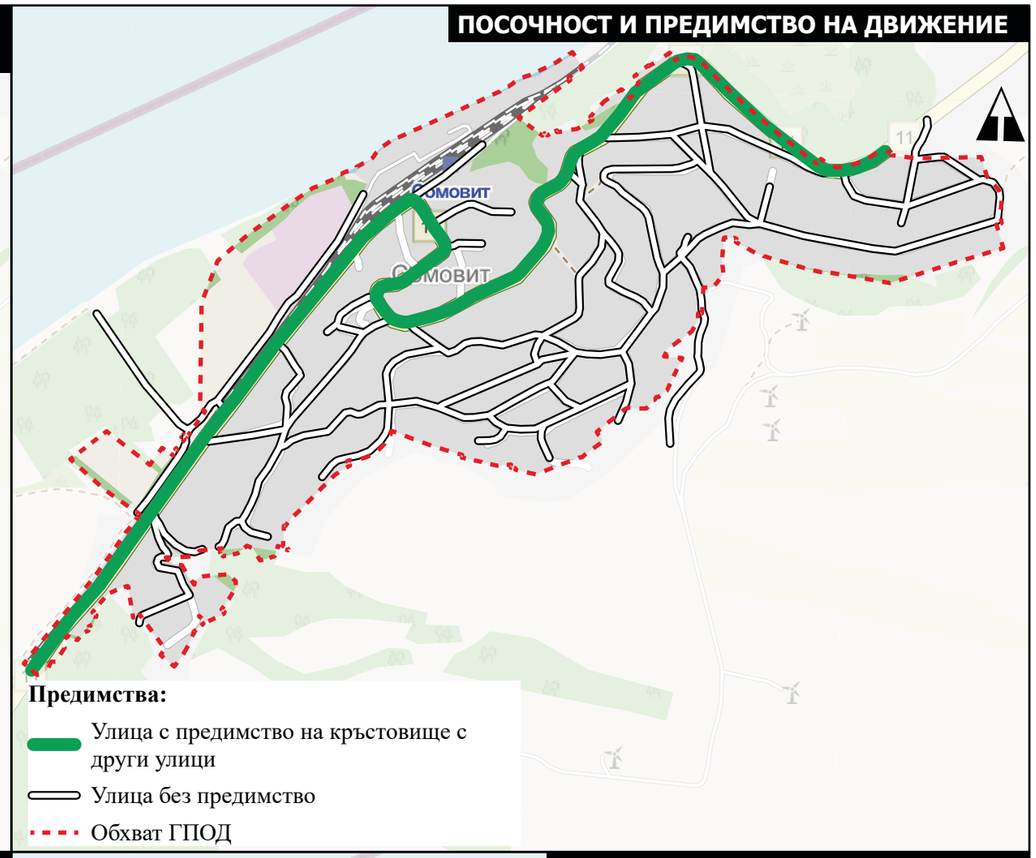

РЕЖИМИ ЗА ПРЕСТОЙ, ПАРКИРАНЕ И ИЗПРЕВАРВАНЕ

СКОРОСТНИ РЕЖИМИ НА ДВИЖЕНИЕ

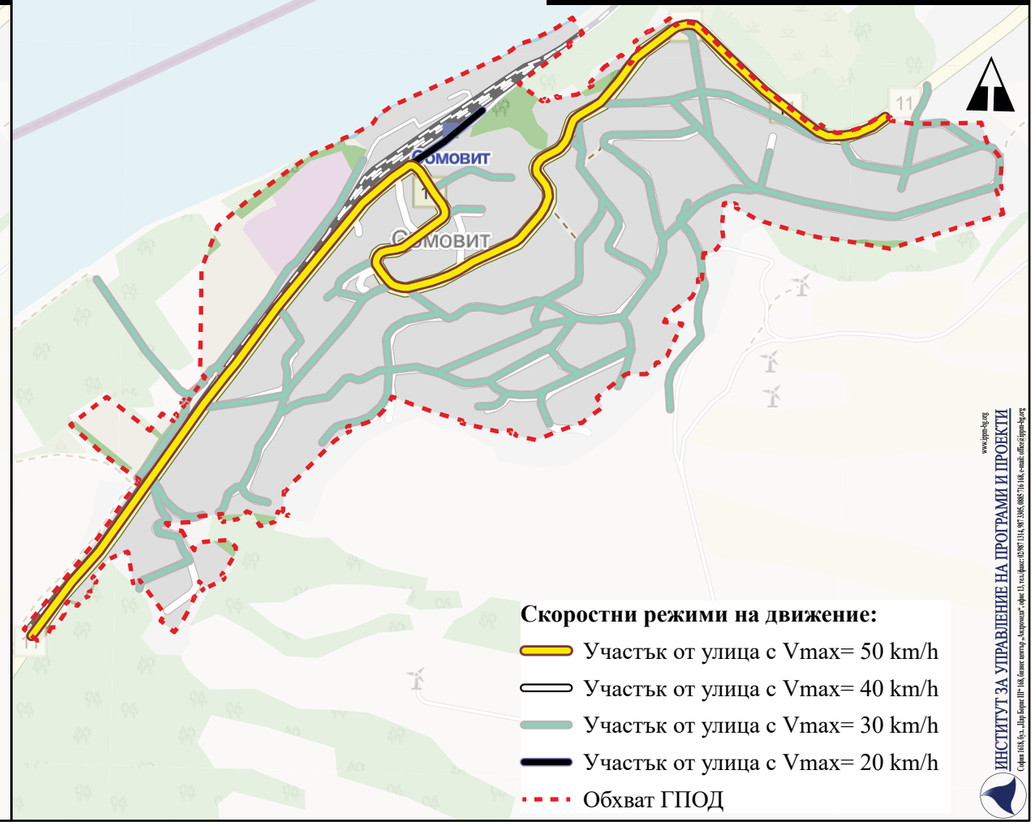

ПРИЛОЖЕНИЕ 11.2.
СЕЛО СОМОВИТ

0 262,5 525m

ИНСТИТУТ ЗА УПРАВЛЕНИЕ НА ПРОГРАМИ И ПРОЕКТИ

ГЕНЕРАЛЕН ПЛАН ЗА ОРГАНИЗАЦИЯ НА ДВИЖЕНИЕТО

ГПОД

на населените места в община **Гулянци**

ФАЗА: ОКОНЧАТЕЛЕН ПРОЕКТ

ОБОБЩЕНА СХЕМА НА ПЪТНИТЕ ЗНАЦИ

ПРИЛОЖЕНИЕ 11.3.
СЕЛО СОМОВИТ

0 100 200m

ГЕНЕРАЛЕН ПЛАН ЗА ОРГАНИЗАЦИЯ НА ДВИЖЕНИЕТО

ГПОД

на населените места в община Гулянци

ФАЗА: ОКОНЧАТЕЛЕН ПРОЕКТ

ИНСТИТУТ ЗА УПРАВЛЕНИЕ НА ПРОГРАМИ И ПРОЕКТИ

ТРАНСПОРТНО РАЙОНИРАНЕ

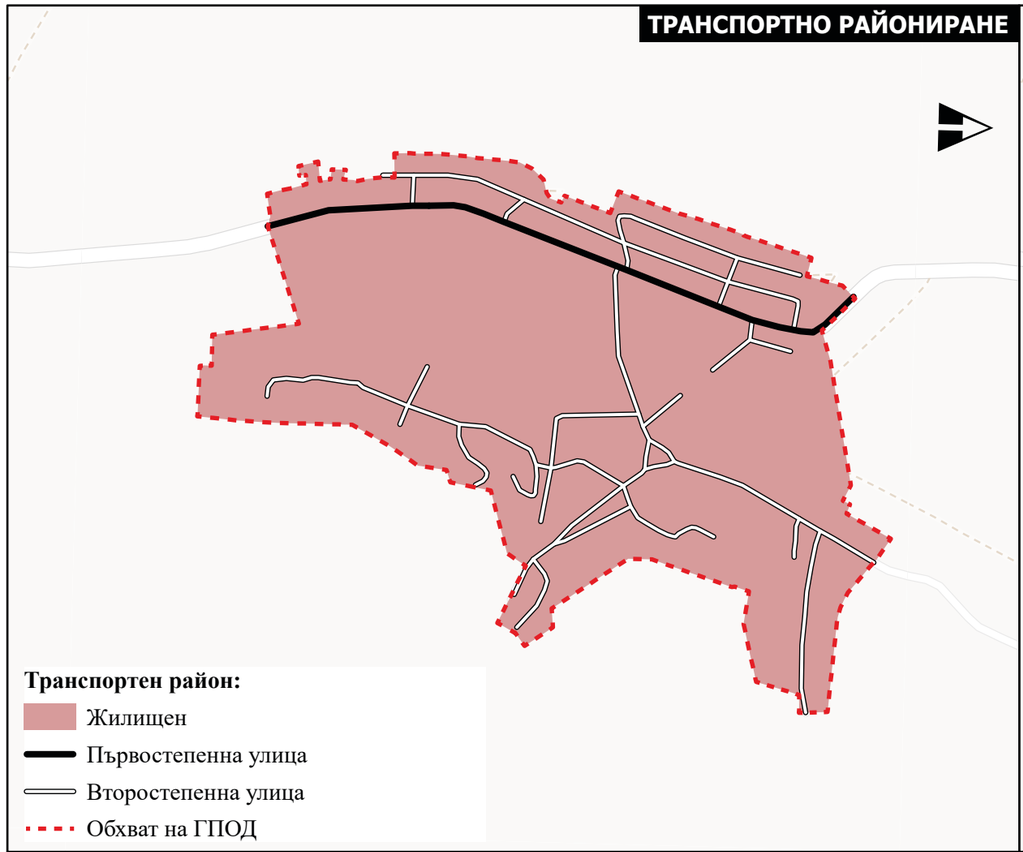

Транспортен район:

- Жилищен
- Първостепенна улица
- Второстепенна улица
- Обхват на ГПОД

ОРГАНИЗАЦИЯ НА ТРАНЗИТНОТО ДВИЖЕНИЕ

- Транзитно трасе без ограничения относно преминаващите ППС
- Улица със забрана за транзитно движение
- Обхват ГПОД

РЕЖИМИ НА ДВИЖЕНИЕ НА ОПРЕДЕЛЕНИ ВИДОВЕ ППС

- Участък без ограничения
- Участък със забрана на ППС над 3,5 t с изключение на комунална техника
- Обхват ГПОД

РЕЖИМИ НА ДВИЖЕНИЕ НА ППС ОТ РЕДОВНИТЕ ЛИНИИ ЗА ОБЩЕСТВЕН ПРЕВОЗ НА ПЪТНИЦИ

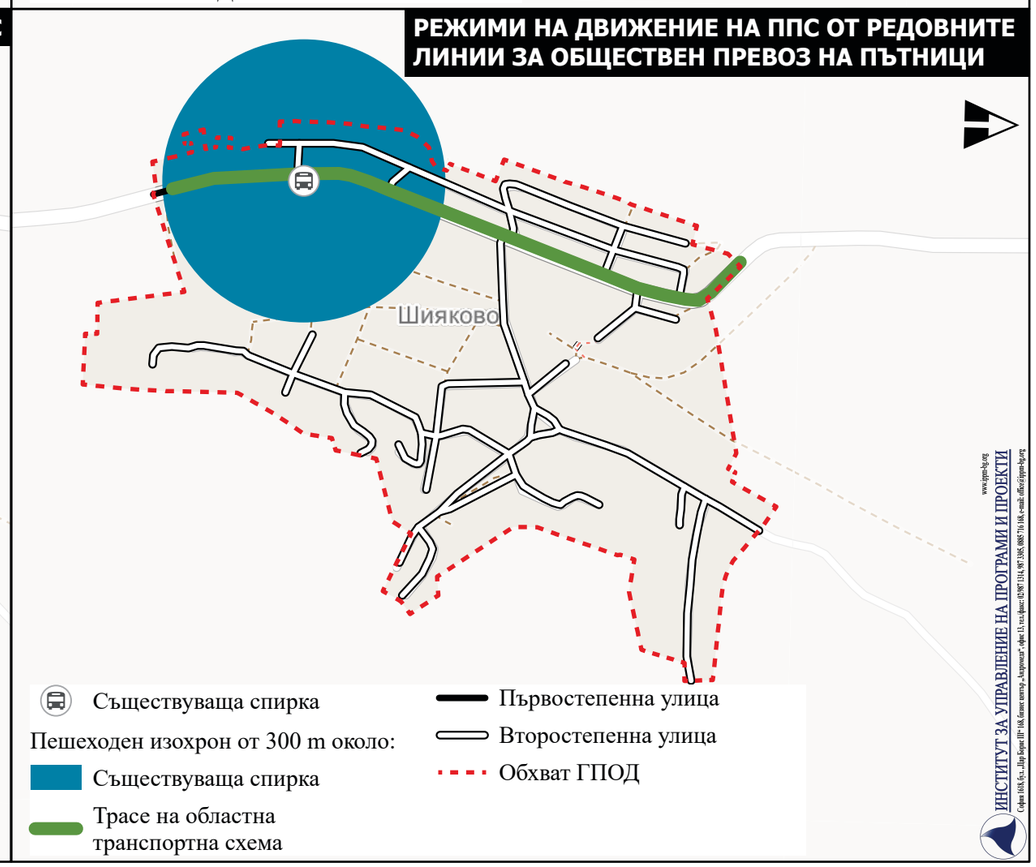

- Съществуваща спирка

Пешеходен изохрон от 300 m около:

- Съществуваща спирка
- Трасе на областна транспортна схема
- Първостепенна улица
- Второстепенна улица
- Обхват ГПОД

ИНСТИТУТ ЗА УПРАВЛЕНИЕ НА ПРОГРАМИ И ПРОЕКТИ
www.upp-bg.org
София 1618, ул. „Цар Борис III" 168, бизнес център „Аеропостъ", офис 13, тел./факс: 02/987 1314, 987 2305, 0888 576 184, e-mail: office@upp-bg.org

ПРИЛОЖЕНИЕ 12.1.
СЕЛО ШИЯКОВО

0 225 450 m

ГПОД

ГЕНЕРАЛЕН ПЛАН ЗА ОРГАНИЗАЦИЯ НА ДВИЖЕНИЕТО

на населените места в община **Гулянци**

ФАЗА: ОКОНЧАТЕЛЕН ПРОЕКТ

РЕЖИМИ ЗА ДВИЖЕНИЕ НА ПЕШЕХОДЦИ И ВЕЛОСИПЕДИСТИ

Движение на пешеходци:

- По съществуващи тротоари или по уличния банкет
- По уличното платно или тротоари, ако има изградени
- Обхват ГПОД

ПОСОЧНОСТ И ПРЕДИМСТВО НА ДВИЖЕНИЕ

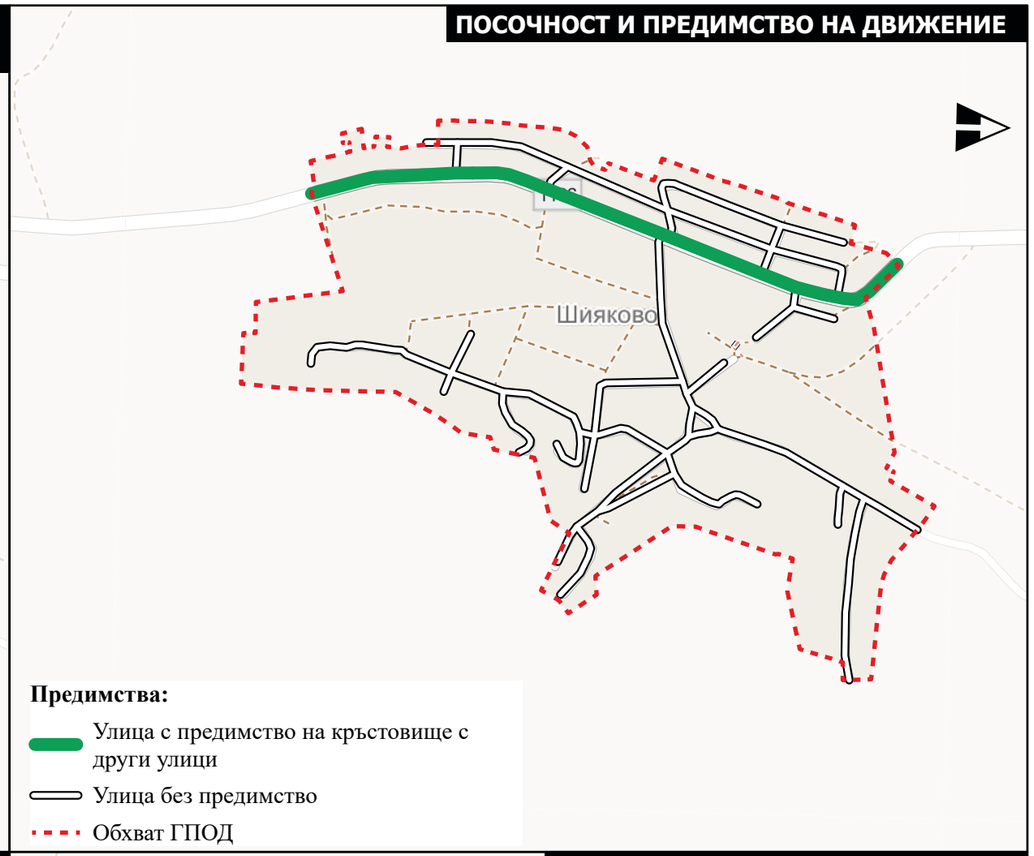

Предимства:

- Улица с предимство на кръстовище с други улици
- Улица без предимство
- Обхват ГПОД

РЕЖИМИ ЗА ПРЕСТОЙ, ПАРКИРАНЕ И ИЗПРЕВАРВАНЕ

Престой и паркиране:

- Участък с позволено паркиране на уличното платно
- Участък със забрана за паркиране и спиране за престой
- Обхват ГПОД

СКОРОСТНИ РЕЖИМИ НА ДВИЖЕНИЕ

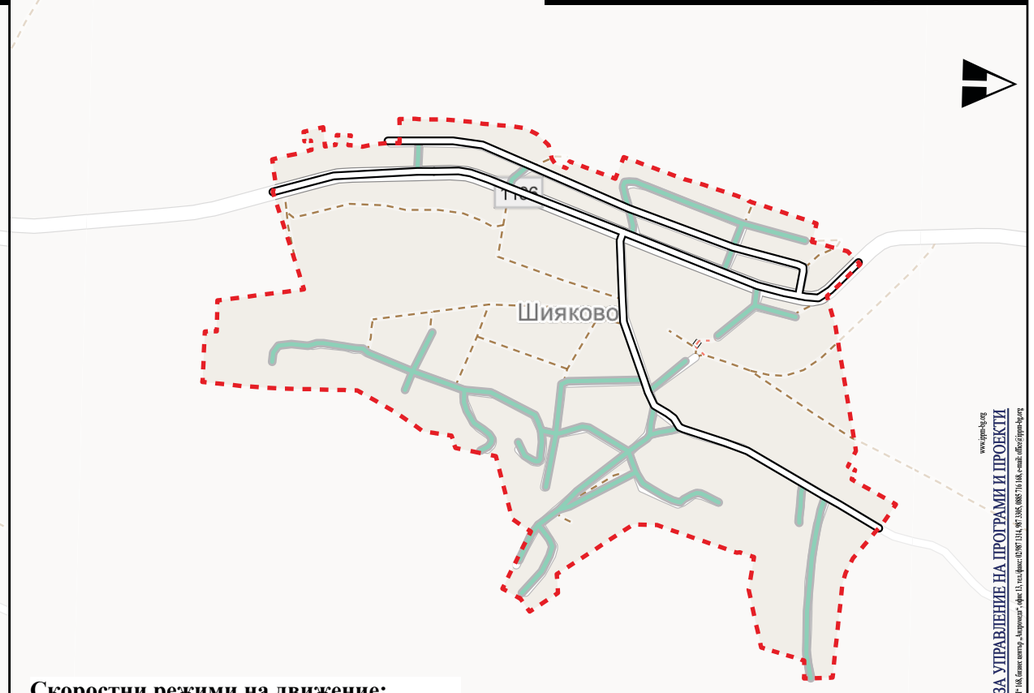

Скоростни режими на движение:

- Участък от улица с Vmax= 40 km/h
- Участък от улица с Vmax= 30 km/h
- Обхват ГПОД

ПРИЛОЖЕНИЕ 12.2.
СЕЛО ШИЯКОВО

0 225 450m

ГПОД

ГЕНЕРАЛЕН ПЛАН ЗА ОРГАНИЗАЦИЯ НА ДВИЖЕНИЕТО

на населените места в община Гулянци

ФАЗА: ОКОНЧАТЕЛЕН ПРОЕКТ

ИНСТИТУТ ЗА УПРАВЛЕНИЕ НА ПРОГРАМИ И ПРОЕКТИ
www.upp-bg.org

ОБОБЩЕНА СХЕМА НА ПЪТНИТЕ ЗНАЦИ

ПРИЛОЖЕНИЕ 12.3.
СЕЛО ШИЯКОВО

0 150 300m

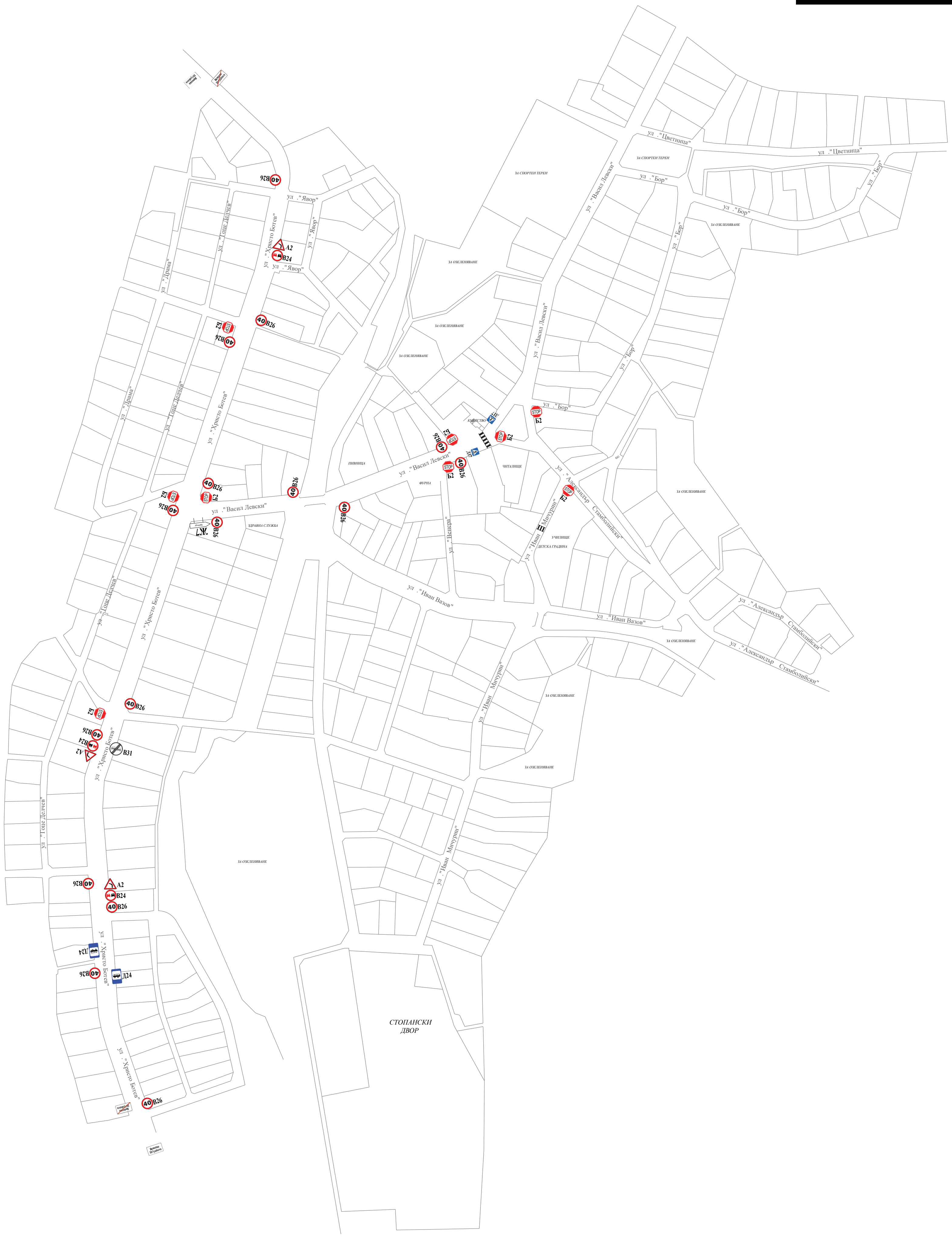

ИНСТИТУТ ЗА УПРАВЛЕНИЕ НА ПРОГРАМИ И ПРОЕКТИ

ГЕНЕРАЛЕН ПЛАН ЗА ОРГАНИЗАЦИЯ НА ДВИЖЕНИЕТО

ГПОД

на населените места в община Гулянци

ФАЗА: ОКОНЧАТЕЛЕН ПРОЕКТ